


Załącznik do uchwały Nr XV/112/ 2020
Rady Powiatu Chełmińskiego
z dnia 20 października 2020r.

POWIAT CHEŁMIŃSKI



Powiatowy Program Opieki nad Zabytkami na lata 2020-2023

Opracowanie:

*Anita Styczeń
inspektor ds. Promocji i Kultury
Starostwa Powiatowego w Chełmnie*

Spis treści

1. WSTĘP
 2. PODSTAWA PRAWNA POWIATOWEGO PROGRAMU OPIEKI NAD ZABYTKAMI
 3. UWARUNKOWANIA PRAWNE OCHRONY I OPIEKI NAD ZABYTKAMI W POLSCE
 - 3.1. Konstytucja Rzeczypospolitej Polskiej
 - 3.2. Ustawa o samorządzie powiatowym
 - 3.3. Ustawa o ochronie zabytków i opiece nad zabytkami
 - 3.4. Akty wykonawcze wydane na podstawie ustawy o ochronie zabytków i opiece nad zabytkami .
 - 3.5. Inne akty prawne dotyczące ochrony zabytków i opieki nad zabytkami
 4. UWARUNKOWANIA ZEWNĘTRZNE OCHRONY DZIEDZICTWA KULTUROWEGO
 - 4.1. Strategiczne cele polityki państwa w zakresie ochrony zabytków i opieki nad zabytkami
 - 4.1.1. Krajowy program ochrony zabytków i opieki nad zabytkami na lata 2019-2022
 - 4.1.2. Uzupełnienie Narodowej Strategii Rozwoju Kultury na lata 2004-2020
 - 4.1.3. Koncepcja Przestrzennego Zagospodarowania Kraju 2030
 - 4.2. Relacje powiatowego programu opieki nad zabytkami z dokumentami wykonanymi na poziomie województwa
 - 4.2.1. Program Opieki nad Zabytkami Województwa Kujawsko-Pomorskiego na lata 2017-2020
 - 4.2.2. Strategia rozwoju województwa kujawsko-pomorskiego do roku 2020 – Plan modernizacji 2020 +
 5. UWARUNKOWANIA WEWNĘTRZNE OCHRONY DZIEDZICTWA KULTUROWEGO
 - 5.1. Relacje powiatowego programu opieki nad zabytkami z dokumentami wykonanymi na poziomie powiatu
 - 5.1.1. Strategia Obszaru Rozwoju Społeczno-Gospodarczego Powiatu Chełmińskiego
 - 5.1.2. Powiatowy Program Ochrony Środowiska na lata 2018-2021 z perspektywą do roku 2025
 - 5.2. Charakterystyka zasobów i analiza stanu dziedzictwa i krajobrazu kulturowego powiatu
 - 5.2.1. Zarys historii obszaru powiatu
 - 5.2.2. Krajobraz kulturowy
 - 5.2.3. Zabytki nieruchome
 - 5.2.4. Zabytki ruchome i w zasobach muzealnych
 - 5.2.5. Zabytki archeologiczne
 - 5.2.6. Dziedzictwo niematerialne
 - 5.3. Zabytki objęte prawnymi formami ochrony
 - 5.3.1. Wpis do rejestru zabytków
 - 5.3.2. Uznanie za pomnik historii
 - 5.3.3. Ustalenie ochrony w miejscowym planie zagospodarowania przestrzennego
 - 5.4. Ewidencja zabytków
 - 5.5. Zabytki o najwyższym znaczeniu dla powiatu
 6. OCENA STANU DZIEDZICTWA KULTUROWEGO POWIATU. ANALIZA SZANS I ZAGROŻEŃ (SWOT).
 7. ZAŁOŻENIA PROGRAMOWE
 8. INSTRUMENTY REALIZACJI POWIATOWEGO PROGRAMU OPIEKI NAD ZABYTKAMI
 9. WSPÓŁPRACA Z WOJEWÓDZKIM I MIEJSKIM KONSERWATOREM ZABYTKÓW
 10. ZASADY OCENY REALIZACJI POWIATOWEGO PROGRAMU OPIEKI NAD ZABYTKAMI
 11. ŹRÓDŁA FINANSOWANIA
 - 11.1 Środki finansowe z budżetu państwa bądź z budżetów jednostek samorządu terytorialnego
 - 11.2 Środki finansowe z budżetu Unii Europejskiej
 - 11.3 Inne źródła finansowania Programu
 12. REALIZACJA I FINANSOWANIE PRZEZ POWIAT CHEŁMIŃSKI ZADAŃ Z ZAKRESU OCHRONY ZABYTKÓW
- ### ZAŁĄCZNIKI
- ZAŁĄCZNIK 1: Zabytki nieruchome wpisane do rejestru zabytków
ZAŁĄCZNIK 2: Wykaz obiektów, których wyposażenie zostało wpisane do rejestru zabytków
ZAŁĄCZNIK 3: Wykaz zabytków archeologicznych wpisanych do rejestru zabytków

ZAŁĄCZNIK 4: Wykaz zabytków nieruchomych (architektury, budownictwa, cmentarzy i zieleni komponentowa) wpisanych do rejestru zabytków oraz zabytki ujęte w wojewódzkiej ewidencji zabytków

1. WSTĘP

Materialne dziedzictwo kulturowe powiatu chełmińskiego stanowi potencjał, który w istotny sposób może przyczynić się do rozwoju społeczno-gospodarczego powiatu, a tym samym poprawy życia lokalnej społeczności. Powinno być ono zatem przedmiotem szczególnej ochrony. Podobnie jak dziedzictwo niematerialne, które daje mieszkańcom poczucie więzi z rodzimą kulturą.

Przedmiotem Powiatowego Programu Opieki nad Zabytkami na lata 2020-2023 jest problematyka ochrony dziedzictwa kulturowego w ramach powiatu. Niniejsze opracowanie sporządzono zgodnie z art. 87 ustawy z dnia 23 lipca 2003 r. o ochronie zabytków i opiece nad zabytkami (T. j. Dz. U. z 2020 r. poz. 282.), jako dokument strategiczny Programu Opieki nad Zabytkami ma na celu przede wszystkim ukierunkować i zoptymalizować działania w zakresie ochrony lokalnego dziedzictwa kulturowego.

W niniejszym dokumencie określone zostały trzy priorytety wynikające z przeprowadzonej analizy stanu zabytków. Dotyczą one ochrony oraz promocji materialnego i niematerialnego dziedzictwa kulturowego powiatu, a także działań edukacyjnych i popularyzujących wiedzę o zabytkach. Dla realizacji założonych celów, określono kierunki, które mogą wykraczać poza czteroletnią perspektywę obowiązywania programu. W ramach przyjętych kierunków wyznaczono natomiast zadania, które Powiat planuje zrealizować m.in. w celu poprawy stanu zabytków oraz zwiększenia ich atrakcyjności dla potrzeb społecznych, turystycznych i edukacyjnych.

W programie wskazane zostały możliwości finansowania zadań ze źródeł zewnętrznych, w tym środków unijnych. Z uwagi na obowiązek sporządzania sprawozdań z realizacji programu opieki nad zabytkami, niniejszy dokument określa wskaźniki, które pozwolą rzetelnie ocenić wykonanie i efektywność założeń programowych.

Beneficjentami Powiatowego Programu Opieki nad Zabytkami na lata 2020-2023, są nie tylko właściciele obiektów zabytkowych, ale przede wszystkim mieszkańcy powiatu, którzy bezpośrednio odczują efekty wdrażania zaplanowanych w programie zadań.

2. PODSTAWA PRAWNA POWIATOWEGO PROGRAMU OPIEKI NAD ZABYTKAMI

Obowiązek sporządzenia programu opieki nad zabytkami, na wszystkich szczeblach samorządu terytorialnego, wynika bezpośrednio z Ustawy z dnia 23 lipca 2003 r. o ochronie zabytków i opiece nad zabytkami (T. j. Dz. U. z 2020 r. poz. 282). Zawarte w tej ustawie regulacje prawne dają wytyczne, również co do okresu obowiązywania programu, trybu jego przyjęcia oraz częstotliwości sporządzania sprawozdań.

W myśl art. 87 Zarząd Powiatu sporządza Powiatowy Program Opieki nad Zabytkami obejmujący okres 4 lat i po uzyskaniu opinii Wojewódzkiego Konserwatora Zabytków, program winien być zatwierdzony przez Radę Powiatu oraz opublikowany w Wojewódzkim Dzienniku Urzędowym. Z realizacji programu Zarząd Powiatu sporządza co 2 lata sprawozdanie, które przedstawia Radzie Powiatu.

Program Opieki nad Zabytkami ma w szczególności na celu:

- 1) włączenie problemów ochrony zabytków do systemu zadań strategicznych, wynikających z koncepcji przestrzennego zagospodarowania kraju;
- 2) uwzględnianie uwarunkowań ochrony zabytków, w tym krajobrazu kulturowego i dziedzictwa archeologicznego, łącznie z uwarunkowaniami ochrony przyrody i równowagi ekologicznej;
- 3) zahamowanie procesów degradacji zabytków i doprowadzenie do poprawy stanu ich zachowania;
- 4) wyeksponowanie poszczególnych zabytków oraz walorów krajobrazu kulturowego;
- 5) podejmowanie działań zwiększających atrakcyjność zabytków dla potrzeb społecznych, turystycznych i edukacyjnych oraz wspieranie inicjatyw sprzyjających wzrostowi środków finansowych na opiekę nad zabytkami;
- 6) określenie warunków współpracy z właścicielami zabytków, eliminujących sytuacje konfliktowe związane z wykorzystaniem tych zabytków;
- 7) podejmowanie przedsięwzięć umożliwiających tworzenie miejsc pracy związanych z opieką nad zabytkami.

3. UWARUNKOWANIA PRAWNE OCHRONY I OPIEKI NAD ZABYTKAMI W POLSCE

Najważniejszymi aktami prawnymi traktującymi o ochronie dziedzictwa narodowego są: Konstytucja Rzeczypospolitej Polskiej, ustawa o ochronie zabytków i opiece nad zabytkami oraz ustawy o samorządzie gminnym, powiatowym i wojewódzkim. Zawarte w nich regulacje prawne znajdują ściśle powiązania z szeregiem innych aktów prawnych, które dotyczą bezpośrednio lub pośrednio ochrony zabytków w Polsce.

3.1. KONSTYTUCJA RZECZYPOSPOLITEJ POLSKIEJ

Najwyższą moc prawną w systemie źródeł prawa w Polsce ma Konstytucja Rzeczypospolitej Polskiej z dnia 2 kwietnia 1997 r. (Dz. U. z 1997 r. Nr 78, poz. 483 z późn. zm.).

Konstytucja stanowi, że

Art. 5.

Rzeczpospolita Polska strzeże niepodległości i nienaruszalności swojego terytorium, zapewnia wolności i prawa człowieka i obywatela oraz bezpieczeństwo obywateli, strzeże dziedzictwa narodowego oraz zapewnia ochronę środowiska, kierując się zasadą zrównoważonego rozwoju.

Art. 6

1. Rzeczpospolita Polska stwarza warunki upowszechniania i równego dostępu do dóbr kultury, będącej źródłem tożsamości narodu polskiego, jego trwania i rozwoju.

2. Rzeczpospolita Polska udziela pomocy Polakom zamieszkałym za granicą w zachowaniu ich związków z narodowym dziedzictwem kulturalnym.

Konstytucja wskazuje zatem, że jedną z kluczowych funkcji państwa jest ochrona dziedzictwa narodowego i wprowadza dwie zasady: upowszechniania dóbr kultury oraz zapewnienia równego dostępu do dóbr kultury, które stanowią źródło tożsamości Polaków. Co więcej, Konstytucja zobowiązuje do udzielania pomocy Polakom zamieszkałym poza granicami w zachowaniu ich związku z narodowym dziedzictwem kulturalnym.

3.2. USTAWA O SAMORZĄDZIE POWIATOWYM

Ustawa z dnia 5 czerwca 1998 r. o samorządzie powiatowym (T.j. Dz. U. z 2020 r. poz. 920) w artykule 4 stanowi, że powiat wykonuje określone ustawami zadania publiczne o charakterze ponadgminnym, m.in. w zakresie kultury oraz ochrony zabytków i opieki nad zabytkami.

3.3. USTAWA O OCHRONIE ZABYTKÓW I OPIECE NAD ZABYTKAMI

Najważniejszym aktem prawnym traktującym o ochronie dziedzictwa narodowego jest Ustawa z dnia 23 lipca 2003 r. o ochronie zabytków i opiece nad zabytkami (T.j. Dz. U. z 2020 r. poz. 282). Zawarte w niej normy prawne określają:

- 1) przedmiot, zakres i formy ochrony zabytków oraz opieki nad nimi,
- 2) zasady tworzenia krajowego programu ochrony zabytków i opieki nad zabytkami,
- 3) zasady finansowania prac konserwatorskich i robót budowlanych przy zabytkach,
- 4) organizację organów ochrony zabytków.

W Ustawie uregulowane zostały podstawowe definicje związane z ochroną i opieką nad zabytkami.

W myśl art. 3 Ustawy, **zabytek** to nieruchomość lub rzecz ruchoma, ich części lub zespoły, będące dziełem człowieka lub związane z jego działalnością i stanowiące świadectwo minionej epoki bądź zdarzenia, których zachowanie leży w interesie społecznym ze względu na posiadaną wartość historyczną, artystyczną lub naukową.

Zgodnie z art. 4 **ochrona zabytków** polega, w szczególności, na podejmowaniu przez organy administracji publicznej działań mających na celu:

- 1) zapewnienie warunków prawnych, organizacyjnych i finansowych umożliwiających trwałe zachowanie zabytków oraz ich zagospodarowanie i utrzymanie;
- 2) zapobieganie zagrożeniom mogącym spowodować uszczerbek dla wartości zabytków;
- 3) udaremnianie niszczenia i niewłaściwego korzystania z zabytków;
- 4) przeciwdziałanie kradzieży, zaginięciu lub nielegalnemu wywozowi zabytków za granicę;
- 5) kontrolę stanu zachowania i przeznaczenia zabytków;
- 6) uwzględnianie zadań ochronnych w planowaniu i zagospodarowaniu przestrzennym oraz przy kształtowaniu środowiska.

Opieka nad zabytkiem (art. 5) sprawowana przez jego właściciela lub posiadacza polega, w szczególności, na zapewnieniu warunków:

- 1) naukowego badania i dokumentowania zabytku;
- 2) prowadzenia prac konserwatorskich, restauratorskich i robót budowlanych przy zabytku;
- 3) zabezpieczenia i utrzymania zabytku oraz jego otoczenia w jak najlepszym stanie;
- 4) korzystania z zabytku w sposób zapewniający trwałe zachowanie jego wartości;
- 5) popularyzowania i upowszechniania wiedzy o zabytku oraz jego znaczeniu dla historii i kultury.

W myśl Ustawy, niezależnie od stanu zachowania, **ochronie i opiece podlegają**:

- 1) **zabytki nieruchome** będące, w szczególności:
 - a) krajobrazami kulturowymi,
 - b) układami urbanistycznymi, ruralistycznymi i zespołami budowlanymi,
 - c) dziełami architektury i budownictwa,
 - d) dziełami budownictwa obronnego,
 - e) obiektami techniki, a zwłaszcza kopalniami, hutami, elektrowniami i innymi zakładami przemysłowymi,
 - f) cmentarzami,
 - g) parkami, ogrodami i innymi formami zaprojektowanej zieleni,
 - h) miejscami upamiętniającymi wydarzenia historyczne bądź działalność wybitnych osobistości lub instytucji;
- 2) **zabytki ruchome** będące, w szczególności:
 - a) dziełami sztuk plastycznych, rzemiosła artystycznego i sztuki użytkowej,
 - b) kolekcjami stanowiącymi zbiory przedmiotów zgromadzonych i uporządkowanych według koncepcji osób, które tworzyły te kolekcje,
 - c) numizmatami oraz pamiątkami historycznymi, a zwłaszcza militariami, sztandarami, pieczęciami, odznakami, medalami i orderami,
 - d) wytworami techniki, a zwłaszcza urządzeniami, środkami transportu oraz maszynami i narzędziami świadczącymi o kulturze materialnej, charakterystycznymi dla dawnych i nowych form gospodarki, dokumentującymi poziom nauki i rozwoju cywilizacyjnego,
 - e) materiałami bibliotecznymi, o których mowa w art. 5 Ustawy z dnia 27 czerwca 1997 r. o bibliotekach,
 - f) instrumentami muzycznymi,
 - g) wytworami sztuki ludowej i rękodzieła oraz innymi obiektami etnograficznymi,

h) przedmiotami upamiętniającymi wydarzenia historyczne bądź działalność wybitnych osobistości lub instytucji;

3) **zabytki archeologiczne** będące, w szczególności:

- a) pozostałościami terenowymi pradziejowego i historycznego osadnictwa,
- b) cmentarzyskami,
- c) kurhanami,
- d) reliktnami działalności gospodarczej, religijnej i artystycznej.

Ochronie mogą podlegać również nazwy geograficzne, historyczne lub tradycyjne nazwy obiektu budowlanego, placu, ulicy lub jednostki osadniczej.

Organami ochrony zabytków są:

- 1) minister właściwy do spraw kultury i ochrony dziedzictwa narodowego, w imieniu którego zadania i kompetencje, w tym zakresie, wykonuje Generalny Konserwator Zabytków;
- 2) wojewoda, w imieniu którego zadania i kompetencje, w tym zakresie, wykonuje wojewódzki konserwator zabytków.

Ochrona zabytków może przyjąć **formę**:

- 1) wpisu do rejestru zabytków;
- 2) uznania za pomnik historii;
- 3) utworzenia parku kulturowego;
- 4) ustalenia ochrony w miejscowym planie zagospodarowania przestrzennego albo w decyzji o ustaleniu lokalizacji inwestycji celu publicznego, decyzji o warunkach zabudowy, decyzji o zezwoleniu na realizację inwestycji drogowej, decyzji o ustaleniu lokalizacji linii kolejowej lub decyzji o zezwoleniu na realizację inwestycji w zakresie lotniska użytku publicznego.

Zadania samorządu powiatowego wynikające z ustawy o ochronie zabytków i opiece nad zabytkami:

- 1) opracowanie powiatowego programu opieki nad zabytkami i sporządzanie sprawozdań z jego realizacji (art. 87),
- 2) sprawowanie opieki nad zabytkami, w tym finansowanie prac konserwatorskich, restauratorskich i robót budowlanych przy zabytku, do którego samorząd powiatowy posiada tytuł prawny (art. 71),
- 3) ustanawianie na wniosek wojewódzkiego konserwatora zabytków społecznego opiekuna zabytków, prowadzenie listy społecznych opiekunów, wydawanie legitymacji i zaświadczeń oraz cofanie takiego ustanowienia (art. 103 i 105),
- 4) w przypadku wystąpienia zagrożenia dla zabytku nieruchomego wpisanego do rejestru, polegającego na możliwości jego zniszczenia lub uszkodzenia, starosta, na wniosek wojewódzkiego konserwatora zabytków, może wydać decyzję o zabezpieczeniu tego zabytku w formie ustanowienia czasowego zajęcia do czasu usunięcia zagrożenia (art. 50),
- 5) umieszczanie na zabytku nieruchomym wpisanym do rejestru znaku informującego o tym, że zabytek podlega ochronie – zadanie fakultatywne (art. 12),
- 6) udzielanie dotacji na prace konserwatorskie, restauratorskie lub roboty budowlane przy zabytku wpisanym do rejestru – zadanie fakultatywne (art. 81),

Ponadto wojewoda, na wniosek wojewódzkiego konserwatora zabytków, może powierzyć, w drodze porozumienia, prowadzenie niektórych spraw z zakresu swojej właściwości, w tym wydawanie decyzji administracyjnych, gminom i powiatom, a także związkom gmin i powiatów, położonym na terenie województwa (art. 96).

Ochronę zabytków i opiekę nad zabytkami uwzględnia się również przy sporządzaniu i aktualizacji analiz i studiów z zakresu zagospodarowania przestrzennego powiatu (art. 18).

3.4. AKTY WYKONAWCZE WYDANE NA PODSTAWIE USTAWY O OCHRONIE ZABYTEKÓW I OPIECE NAD ZABYTEKAMI

Na podstawie ustawy o ochronie zabytków i opiece nad zabytkami, na dzień sporządzenia *Powiatowego Programu Opieki nad Zabytkami na lata 2020-2023*, zostały wydane:

- 1) Rozporządzenie Ministra Kultury i Dziedzictwa Narodowego z dnia 16 sierpnia 2017 r. w sprawie udzielania dotacji celowej na prace konserwatorskie lub restauratorskie przy zabytku wpisanym na Listę Skarbów Dziedzictwa oraz prace konserwatorskie, restauratorskie i roboty budowlane przy zabytku wpisanym do rejestru zabytków (Dz. U. z 2017 r. poz. 1674),
- 2) Rozporządzenie Ministra Kultury i Dziedzictwa Narodowego z dnia 10 stycznia 2014 r. w sprawie dotacji na badania archeologiczne (Dz. U. z 2014 r. poz. 110),
- 3) Rozporządzenie Ministra Kultury i Dziedzictwa Narodowego z dnia 2 sierpnia 2018 r. w sprawie prowadzenia prac konserwatorskich, prac restauratorskich i badań konserwatorskich przy zabytku wpisanym do rejestru zabytków albo na Listę Skarbów Dziedzictwa oraz robót budowlanych, badań architektonicznych i innych działań przy zabytku wpisanym do rejestru zabytków, a także badań archeologicznych i poszukiwań zabytków (Dz. U. z 2018 r. poz. 1609 ze zm.),
- 4) Rozporządzenie Ministra Kultury i Dziedzictwa Narodowego z dnia 26 maja 2011 r. w sprawie prowadzenia rejestru zabytków, krajowej, wojewódzkiej i gminnej ewidencji zabytków oraz krajowego wykazu zabytków skradzionych lub wywiezionych za granicę niezgodnie z prawem (Dz. U. z 2011 r., Nr 113, poz. 661 ze zm.),
- 5) Rozporządzenie Ministra Kultury i Dziedzictwa Narodowego z dnia 18 kwietnia 2011 r. w sprawie wywozu zabytków za granicę (Dz. U. z 2011 r., Nr 89, poz. 510),
- 6) Rozporządzenie Ministra Kultury i Dziedzictwa Narodowego z dnia 19 lipca 2019 r. w sprawie wzorów dokumentów oceny wskazującej czas powstania zabytku, wyceny zabytku oraz potwierdzenia wwozu zabytku na terytorium Rzeczypospolitej Polskiej (Dz. U. z 2019 r., poz. 1470),
- 7) Rozporządzenie Ministra Kultury z dnia 25 sierpnia 2004 r. w sprawie organizacji i sposobu ochrony zabytków na wypadek konfliktu zbrojnego i sytuacji kryzysowych (Dz. U. z 2004 r., Nr 212, poz. 2153),
- 8) Rozporządzenie Ministra Kultury z dnia 12 maja 2004 r. w sprawie odznaki „Za opiekę nad zabytkami” (Dz. U. z 2004 r., Nr 124, poz. 1304 ze zm.),
- 9) Rozporządzenie Ministra Kultury z dnia 10 maja 2004 r. w sprawie rzeczoznawców Ministra Kultury w zakresie opieki nad zabytkami (Dz. U. z 2004 r., Nr 124, poz. 1302 ze zm.),
- 10) Rozporządzenie Ministra Kultury z dnia 9 kwietnia 2004 r. w sprawie organizacji wojewódzkich urzędów ochrony zabytków (Dz. U. z 2004 r., Nr 75, poz. 706),
- 11) Rozporządzenie Ministra Kultury z dnia 1 kwietnia 2004 r. w sprawie nagród za odkrycie lub znalezienie zabytków archeologicznych (Dz. U. z 2004 r., Nr 71, poz. 650),
- 12) Rozporządzenie Ministra Kultury z dnia 9 lutego 2004 r. w sprawie wzoru znaku informacyjnego umieszczanego na zabytkach nieruchomości wpisanych do rejestru zabytków (Dz. U. z 2004 r., Nr 30, poz. 259).

3.5. INNE AKTY PRAWNE DOTYCZĄCE OCHRONY ZABYTEKÓW I OPIEKI NAD ZABYTEKAMI

Wymienione w punktach 3.1 – 3.4 akty prawne są głównym źródłem norm dotyczących ochrony zabytków i opieki nad zabytkami. Jednakże w wielu obowiązujących obecnie ustawach można znaleźć dodatkowe uregulowania dotyczące tej tematyki.

1) **Ustawa z dnia 27 marca 2003 r. o planowaniu i zagospodarowaniu przestrzennym** (T.j. Dz. U. z 2020 r., poz. 293).

Ustawa o planowaniu i zagospodarowaniu przestrzennym określa zasady kształtowania polityki przestrzennej przez jednostki samorządu terytorialnego i organy administracji rządowej, a także zakres i sposoby postępowania w sprawach przeznaczania terenów na określone cele oraz ustalania zasad ich zagospodarowania i zabudowy - przyjmując ład przestrzenny i zrównoważony rozwój za podstawę tych działań.

Zgodnie z Ustawą w planowaniu i zagospodarowaniu przestrzennym uwzględnia się zwłaszcza (...) wymagania ochrony dziedzictwa kulturowego i zabytków oraz dóbr kultury współczesnej. Ponadto wójt/burmistrz/prezydent miasta przystępując do sporządzania studium uwarunkowań i kierunków zagospodarowania gminy, musi uwzględniać uwarunkowania wynikające m.in. ze stanu dziedzictwa kulturowego i zabytków. Po sporządzeniu projektu studium musi wystąpić o opinię do wojewódzkiego konserwatora zabytków. Podobne zasady obowiązują przy sporządzaniu miejscowego planu zagospodarowania przestrzennego oraz wydawaniu decyzji o ustaleniu lokalizacji celu publicznego.

2) **Ustawa z dnia 7 lipca 1994 r. Prawo budowlane** (T.j. Dz. U. z 2019 r. poz. 1186 ze zm.).

Prawo budowlane normuje działalność obejmującą sprawy projektowania, budowy, utrzymania i rozbioru obiektów budowlanych oraz określa zasady działania organów administracji publicznej w tych dziedzinach. Ustawa ta jednak niejednokrotnie rozgranicza tryb postępowania dotyczący zwykłych obiektów budowlanych od trybu postępowania w sprawie zabytków.

Zapisy artykułu 29 ust. 2 pkt 1 zwalniają roboty budowlane, polegające na remoncie istniejących obiektów i urządzeń budowlanych, z obowiązku uzyskania pozwolenia na budowę, za wyjątkiem obiektów wpisanych do rejestru zabytków. Podobnie, instalowanie tablic i urządzeń reklamowych nie wymaga pozwolenia na budowę, z wyjątkiem usytuowanych na obiektach wpisanych do rejestru zabytków, w rozumieniu przepisów o ochronie zabytków i opiece nad zabytkami (art. 29 ust. 2 pkt 6).

Zgodnie z art. 30 ust. 7 właściwy organ może nałożyć, w drodze decyzji, obowiązek uzyskania pozwolenia na wykonanie określonego obiektu lub robót budowlanych objętych obowiązkiem zgłoszenia, jeżeli ich realizacja może naruszać ustalenia miejscowego planu zagospodarowania przestrzennego lub spowodować pogorszenie stanu środowiska lub stanu zachowania zabytków.

W rozdziale IV Ustawy dotyczącym postępowania poprzedzającego rozpoczęcie robót budowlanych, normy regulacyjne obejmujące zagadnienia ochrony zabytków zawarte są w artykule 39, które stanowią, że:

- a) prowadzenie robót budowlanych przy obiekcie budowlanym wpisanym do rejestru zabytków lub na obszarze wpisanym do rejestru zabytków wymaga, przed wydaniem decyzji o pozwoleniu na budowę, uzyskania pozwolenia na prowadzenie tych robót, wydanego przez właściwego wojewódzkiego konserwatora zabytków;
- b) pozwolenie na rozbiorę obiektu budowlanego wpisanego do rejestru zabytków, może być wydane po uzyskaniu decyzji Generalnego Konserwatora Zabytków działającego w imieniu ministra właściwego do spraw kultury i ochrony dziedzictwa narodowego, o skreśleniu tego obiektu z rejestru zabytków;

- c) w stosunku do obiektów budowlanych oraz obszarów niewpisanych do rejestru zabytków, a ujętych w gminnej ewidencji zabytków, pozwolenie na budowę lub rozbiórkę obiektu budowlanego wydaje właściwy organ w uzgodnieniu z wojewódzkim konserwatorem zabytków;
- d) wojewódzki konserwator zabytków jest obowiązany zająć stanowisko w sprawie wniosku o pozwolenie na budowę lub rozbiórkę obiektów budowlanych niewpisanych do rejestru zabytków, a ujętych w gminnej ewidencji zabytków, w terminie 30 dni od dnia jego doręczenia. Niezajęcie stanowiska w tym terminie uznaje się jako brak zastrzeżeń do przedstawionych we wniosku rozwiązań projektowych.

3) **Ustawa** z dnia 27 kwietnia 2001 r. **Prawo ochrony środowiska** (T.j. Dz. U. z 2019 r., poz. 1396 ze zm.).

Ustawa określa zasady ochrony środowiska oraz warunki korzystania z jego zasobów, z uwzględnieniem wymagań zrównoważonego rozwoju, a w szczególności:

- a) zasady ustalania warunków ochrony zasobów środowiska, warunków wprowadzania substancji lub energii do środowiska oraz kosztów korzystania ze środowiska;
- b) obowiązki organów administracji;
- c) odpowiedzialność i sankcje.

W myśl art. 101, ochrona powierzchni ziemi polega na zachowaniu funkcji środowiskowych, gospodarczych, społecznych i kulturowych, w tym między innymi zbioru dziedzictwa archeologicznego. W art. 400a ust. 1 Ustawy określono, że finansowanie ochrony środowiska i gospodarki wodnej obejmuje działania związane z utrzymaniem i zachowaniem parków oraz ogrodów, będących przedmiotem ochrony na podstawie przepisów o ochronie zabytków i opiece nad zabytkami.

4) **Ustawa** z dnia 16 kwietnia 2004 r. **o ochronie przyrody** (T.j. Dz. U. z 2020 r., poz. 55)

Ustawa określa cele, zasady i formy ochrony przyrody żywej i nieożywionej oraz krajobrazu. Ochrona przyrody, w rozumieniu Ustawy, polega na zachowaniu, zrównoważonym użytkowaniu oraz odnawianiu zasobów, tworów i składników przyrody.

Ustawa w art. 83 ust. 2 wymaga, aby zezwolenie na usunięcie drzew lub krzewów z terenu nieruchomości wpisanej do rejestru zabytków wydał wojewódzki konserwator zabytków, który jednocześnie nalicza i pobiera opłaty. Wojewódzki konserwator zabytków, korzystając z uprawnień wynikających z art. 86 ust. 1 pkt 3 Ustawy może również wydać decyzję o zwolnieniu z opłat za usunięcie drzew, jeżeli usunięcie jest związane z odnową i pielęgnacją drzew rosnących na terenie nieruchomości wpisanej do rejestru zabytków.

5) **Ustawa** z dnia 21 sierpnia 1997 r. **o gospodarce nieruchomościami** (T.j. Dz.U. z 2020 r. poz. 65 ze zm.).

Ustawa określa m.in. zasady gospodarowania nieruchomościami stanowiącymi własność Skarbu Państwa oraz własność jednostek samorządu terytorialnego.

Zgodnie z art.13 ust. 4 sprzedaż, zamiana, darowizna lub oddanie w użytkowanie wieczyste nieruchomości wpisanych do rejestru zabytków, stanowiących własność Skarbu Państwa lub jednostki samorządu terytorialnego, a także wnoszenie tych nieruchomości jako wkładów niepieniężnych (aportów) do spółek, wymaga pozwolenia wojewódzkiego konserwatora zabytków.

Jeżeli przedmiotem umowy o oddanie nieruchomości gruntowej w użytkowanie wieczyste jest nieruchomość wpisana do rejestru zabytków, przy określaniu sposobu korzystania z tej nieruchomości

można nałożyć, w razie potrzeby, na nabywcę obowiązek odbudowy lub remontu położonych na niej zabytkowych obiektów budowlanych, w terminie określonym w umowie (art. 29 ust. 2).

Trwały zarząd na rzecz jednostki organizacyjnej ustanawia właściwy organ, w drodze decyzji. W decyzji tej, w przypadku nieruchomości wpisanej do rejestru zabytków, można nałożyć na jednostkę organizacyjną obowiązek odbudowy lub remontu położonych na tej nieruchomości zabytkowych obiektów budowlanych, w terminie określonym w decyzji (art. 45).

Ustawa daje również gminom prawo pierwokupu w przypadku sprzedaży nieruchomości wpisanej do rejestru zabytków lub prawa użytkowania wieczystego takiej nieruchomości (art. 109).

6) **Ustawa z dnia 25 października 1991 r. o organizowaniu i prowadzeniu działalności kulturalnej** (T.j. Dz. U. z 2020 r., poz. 194).

Działalność kulturalna w rozumieniu Ustawy polega na tworzeniu, upowszechnianiu i ochronie kultury.

Do zadań państwa należy sprawowanie mecenatu nad działalnością kulturalną. Mecenat ten ma polegać na wspieraniu i promocji:

- a) twórczości,
- b) edukacji i oświaty kulturalnej,
- c) działań i inicjatyw kulturalnych
- d) opieki nad zabytkami.

Minister właściwy do spraw kultury i ochrony dziedzictwa narodowego, inni ministrowie i kierownicy urzędów centralnych w odniesieniu do podległych im ośrodków i instytucji kultury, a także jednostki samorządu terytorialnego, mogą przyznawać stypendia osobom zajmującym się twórczością artystyczną, upowszechnianiem kultury oraz opieką nad zabytkami. Stypendium to polega na przyznaniu środków finansowych osobom realizującym określone przedsięwzięcia w zakresie twórczości artystycznej, opieki nad zabytkami lub upowszechniania kultury.

7) **Ustawa z dnia 24 kwietnia 2003 r. o działalności pożytku publicznego i wolontariacie** (T.j. Dz. U. z 2020 r. poz. 1057).

Zadania z zakresu kultury, sztuki, ochrony dóbr kultury i dziedzictwa narodowego są zadaniami publicznymi i mogą być prowadzone przez organizacje pozarządowe jako działalność społecznie użyteczna (działalność pożytku publicznego)

4. UWARUNKOWANIA ZEWNĘTRZNE OCHRONY DZIEDZICTWA KULTUROWEGO

4.1. STRATEGICZNE CELE POLITYKI PAŃSTWA W ZAKRESIE OCHRONY ZABYTEKÓW I OPIEKI NAD ZABYTEKAMI

4.1.1. Krajowy program ochrony zabytków i opieki nad zabytkami na lata 2019-2022

Krajowy program ochrony zabytków i opieki nad zabytkami na lata 2019-2022 przyjęty został Uchwałą Nr 82/2019 Rady Ministrów z dnia 13 sierpnia 2019 r., i jest dokumentem opracowanym na podstawie przepisów zawartych w art. 84 i 85 Ustawy z dnia 23 lipca 2003 r. o ochronie zabytków i opiece nad zabytkami.

Celem głównym krajowego programu ochrony zabytków i opieki nad zabytkami na lata 2019-2022 jest stworzenie warunków dla zapewnienia efektywnej ochrony i *opieki nad zabytkami* .

Cel główny realizowany jest poprzez trzy cele szczegółowe:

1. Optymalizacja systemu ochrony dziedzictwa kulturowego
2. Wsparcie działań w zakresie *opieki nad zabytkami*
3. Budowanie świadomości społecznej wartości dziedzictwa kulturowego.

4.1.2. Uzupelnienie Narodowej Strategii Rozwoju Kultury na lata 2004-2020

Kolejnym dokumentem realizującym cele polityki państwa w zakresie ochrony zabytków i opieki nad zabytkami jest *Uzupelnienie Narodowej Strategii Rozwoju Kultury na lata 2004-2020*, który rozszerza do 2020 roku zakres *Narodowej Strategii Rozwoju Kultury na lata 2004-2013*.

Celem nadrzędnym NSRK jest zrównoważenie rozwoju kultury w regionach. Cele cząstkowe natomiast obejmują:

1. Wzrost efektywności zarządzania sferą kultury.
2. Zmniejszenie dysproporcji regionalnych w rozwoju i dostępie do kultury.
4. Wzrost udziału kultury w PKB.
5. Zachowanie dziedzictwa kulturowego i aktywna ochrona zabytków.
6. Modernizacja i rozbudowa infrastruktury kultury.
7. Wzrost uczestnictwa w kulturze.
8. Rozwój szkół artystycznych i zwiększenie liczby godzin edukacji kulturalnej w programach szkolnych.
9. Efektywna promocja twórczości.
10. Promocja polskiej kultury za granicą.
11. Ochrona wartości intelektualnej i walka z piractwem.
12. Wprowadzenie innowacyjnych rozwiązań w systemie organizacji działalności kulturalnej i w systemie upowszechniania kultury.
13. Rozwój przemysłów kultury (kinematografia, media, design, wydawnictwa, fonografia).

Cele cząstkowe realizowane są w pięciu obszarach priorytetowych, którym odpowiadają niż.wym. Narodowe Programy Kultury:

1. Promocja czytelnictwa i rozwój sektora książki
2. Ochrona zabytków i dziedzictwa kulturowego
3. Rozwój instytucji artystycznych
4. Wspierania debiutów i rozwoju szkół artystycznych
5. Znaki Czasu (sztuka współczesna)

Cele operacyjne *Narodowej Strategii Rozwoju Kultury na lata 2004-2020* wdrażane są przez 11 programów operacyjnych Ministra Kultury, m.in. Program "Ochrona dziedzictwa".

Priorytetami w Programie "Ochrona dziedzictwa" są: rewaloryzacja zabytków nieruchomych i ruchomych oraz rozwój i konserwacja kolekcji muzealnych.

Powiatowy program wpisuje się w cel 5 NSRK *Zachowanie dziedzictwa kulturowego i aktywna ochrona zabytków*.

4.1.3. Koncepcja Przestrzennego Zagospodarowania Kraju 2030

Koncepcja Przestrzennego Zagospodarowania Kraju 2030 przyjęta została przez Radę Ministrów w dniu 13 grudnia 2011 r. Jest jednym z najważniejszych dokumentów strategicznych dla rozwoju Polski, którego głównym celem jest:

Efektywne wykorzystanie przestrzeni kraju i jej terytorialnie zróżnicowanych potencjałów rozwojowych dla osiągnięcia ogólnych celów rozwojowych – konkurencyjności, zwiększenia zatrudnienia, sprawności funkcjonowania państwa oraz spójności w wymiarze społecznym, gospodarczym i terytorialnym w długim okresie.

Wizja przestrzennego zagospodarowania Polski 2030 (Rozdział III), opiera się na pięciu głównych cechach: konkurencyjności i innowacyjności, spójności wewnętrznej, bogactwie i różnorodności biologicznej, bezpieczeństwie oraz ładzie przestrzennym.

W kwestii zachowania bogactwa walorów dziedzictwa przyrodniczego i kulturowego kraju, wizja przedstawia się następująco:

„Dziedzictwo kulturowe ziem polskich jest eksponowane i promowane, dzięki czemu wzrasta rozpoznawalność i atrakcyjność polskiej przestrzeni. Dbalność o obiekty dziedzictwa kulturowego i spuścizn dawnych mieszkańców ziem polskich, wspierając zachowanie tradycji lokalnych, sprzyja rozwojowi turystyki i wspomaga proces identyfikacji tożsamości kulturowej migrantów. W regionalnych systemach obiektów rekreacyjnych, funkcjonują nowe rodzaje parków wykorzystujące specyficzne cechy krajobrazu regionów i unikatowych zasobów naturalnych, podkreślane przez celowe kształtowanie walorów promujących kulturę regionalną i aktywny wypoczynek. Krajobraz ważny dla historii kultury jest chroniony w rozwiniętej sieci parków kulturowych i pomników historii, zintegrowanej z podstawowymi jednostkami przestrzennymi chroniącymi krajobrazy charakterystyczne dla regionów geograficzno-przyrodniczych, którymi pozostały parki krajobrazowe.”

Założenia Powiatowego Programu Opieki nad Zabytkami na lata 2020-2023, w znacznym stopniu wpisują się w strategiczną wizję Polski w zakresie ochrony materialnego i niematerialnego dziedzictwa kulturowego.

4.2. RELACJE POWIATOWEGO PROGRAMU OPIEKI NAD ZABYTKAMI Z DOKUMENTAMI WYKONANYMI NA POZIOMIE WOJEWÓDZTWA

4.2.1. Program Opieki nad Zabytkami Województwa Kujawsko-Pomorskiego na lata 2017-2020

Program Opieki nad Zabytkami Województwa Kujawsko-Pomorskiego na lata 2013-2016, poza działaniami związanymi z ochroną materialnego dziedzictwa kulturowego, koncentruje się w dużej mierze na zachowaniu dziedzictwa niematerialnego i kultywowaniu tradycji regionalnych.

Celem nadrzędnym wojewódzkiego programu jest utrzymanie różnorodności kulturowej województwa jako świadectwa historii regionu oraz potencjału dla rozwoju gospodarczego. Cel główny realizowany jest przez poniższe cele szczegółowe:

- 1) Zachowanie dziedzictwa materialnego;
- 2) Zachowanie dziedzictwa niematerialnego;
- 3) Wzrost świadomości społecznej dla ochrony dziedzictwa kulturowego;
- 4) Wzrost konkurencyjności regionu.

Powiatowy Program Opieki nad Zabytkami na lata 2020-2023 koreluje z wieloma działaniami każdego z wyż. wym. celów. Dotyczy to w szczególności działań w zakresie:

- a) współfinansowania przez Powiat prac konserwatorskich, restauratorskich i robót budowlanych przy zabytkach wpisanych do rejestru zabytków;
- b) wspierania działań zmierzających do ochrony niematerialnego dziedzictwa kultury powiatu;
- c) wspierania i promocji twórczości ludowej;
- d) wspierania działań służących propagowaniu materialnych i niematerialnych zasobów kulturowych powiatu;
- e) wspierania mechanizmów umożliwiających działania związane z promocją lokalnego dziedzictwa kulturowego, poprzez imprezy kulturalne i widowiska rekonstrukcyjne;
- f) wspierania rozwoju turystyki bazującej na lokalnym dziedzictwie kulturowym.

4.2.2. Strategia rozwoju województwa kujawsko-pomorskiego do roku 2020 – Plan modernizacji 2020 +

Strategia rozwoju województwa kujawsko-pomorskiego do roku 2020 – Plan modernizacji 2020 + przyjęta została Uchwałą nr XLI/693/13 Sejmiku Województwa Kujawsko-Pomorskiego w dniu 21 października 2013 roku.

W dokumencie sformułowano misję rozwoju regionu: **Kujawsko-pomorskie – człowiek, rodzina, społeczeństwo.**

Wyznaczono także cztery priorytety rozwoju województwa:

- 1) Konkurencyjna gospodarka;
- 2) Modernizacja przestrzeni wsi i miast;
- 3) Silna metropolia;
- 4) Nowoczesne społeczeństwo.

Każdy z priorytetów może być realizowany za pomocą niż.wym. celów strategicznych:

- a) Gospodarka i miejsca pracy;
- b) Dostępność i spójność;
- c) Aktywne społeczeństwo i sprawne usługi;
- d) Innowacyjność;
- e) Nowoczesny sektor rolno-spożywczy;
- f) Bezpieczeństwo;
- g) Sprawne zarządzanie;
- h) Tożsamość i dziedzictwo.

Powiatowy Program Opieki nad Zabytkami na lata 2020-2023 wpisuje się w kierunki działań celu strategicznego „Tożsamość i dziedzictwo”, w szczególności w zakresie zachowania oraz promocji dziedzictwa kulturowego i przyrodniczego regionu oraz wsparcia działań ratowniczych tradycyjnej kultury wiejskiej, ginących zawodów oraz cudów architektury i przyrody.

5. UWARUNKOWANIA WEWNĘTRZNE OCHRONY DZIEDZICTWA KULTUROWEGO

5.1. RELACJE POWIATOWEGO PROGRAMU OPIEKI NAD ZABYTKAMI Z DOKUMENTAMI WYKONANYMI NA POZIOMIE POWIATU

Założenia *Powiatowego Programu Opieki nad Zabytkami na lata 2020-2023* są zgodne z kierunkami działań wskazanymi w kluczowych dla Powiatu Chełmińskiego strategiach i programach.

5.1.1 Strategia Obszaru Rozwoju Społeczno-Gospodarczego Powiatu Chełmińskiego

Obszar Rozwoju Społeczno-Gospodarczego Powiatu Chełmińskiego (ORS-G PCh) został powołany w ramach realizacji polityki terytorialnej Województwa Kujawsko-Pomorskiego. Strategia dla ORS-G PCh stanowi załącznik do uchwały Komitetu Sterującego Obszaru Rozwoju Społeczno – Gospodarczego Powiatu Chełmińskiego z dnia 02 października 2018 r.

Dokument ten zawiera następujące elementy: syntetyczną diagnozę, cele rozwojowe, wskaźniki do osiągnięcia w obszarze, priorytety inwestycyjne, tryb i zasady wyboru projektów, listę przedsięwzięć przewidzianych do realizacji, instrumenty realizacji, system wdrażania i monitorowania.

W Strategii podkreślono, że rozwojowi sektora turystycznego sprzyja duża atrakcyjność terenu powiatu pod względem przyrodniczym, historycznym i kulturalnym. Wśród mocnych stron wymieniono m.in. zabytki materialne, przyrodnicze obszary chronione, Wisłę, jeziora, pomniki i rezerwy przyrody.

5.1.2. Powiatowy Program Ochrony Środowiska dla Powiatu Chełmińskiego na lata 2018-2021 z perspektywą do roku 2025.

W myśl Ustawy z dnia 23 lipca 2003 r. o ochronie zabytków i opiece nad zabytkami, niezależnie od stanu zachowania, ochronie i opiece podlegają zabytki nieruchome, do których można zaliczyć również parki, ogrody i inne formy zaprojektowanej zieleni.

Zagadnienia związane z ochroną wyżej wspomnianych form zieleni reguluje także *Powiatowy Program Ochrony Środowiska na lata 2018-2021 z perspektywą do roku 2025*. Przedstawia on aktualny stan środowiska na terenie powiatu, uwzględniając uwarunkowania ekologiczne, przestrzenne, społeczne i ekonomiczne. Określa priorytetowe zadania i harmonogram działań proekologicznych oraz źródła finansowania, niezbędne do osiągnięcia podstawowych celów. Obejmuje zagadnienia merytoryczne, takie jak ochronę środowiska, gospodarkę leśną i wodną, ochronę środowiska przed zanieczyszczeniami, kształtowanie świadomości ekologicznej mieszkańców.

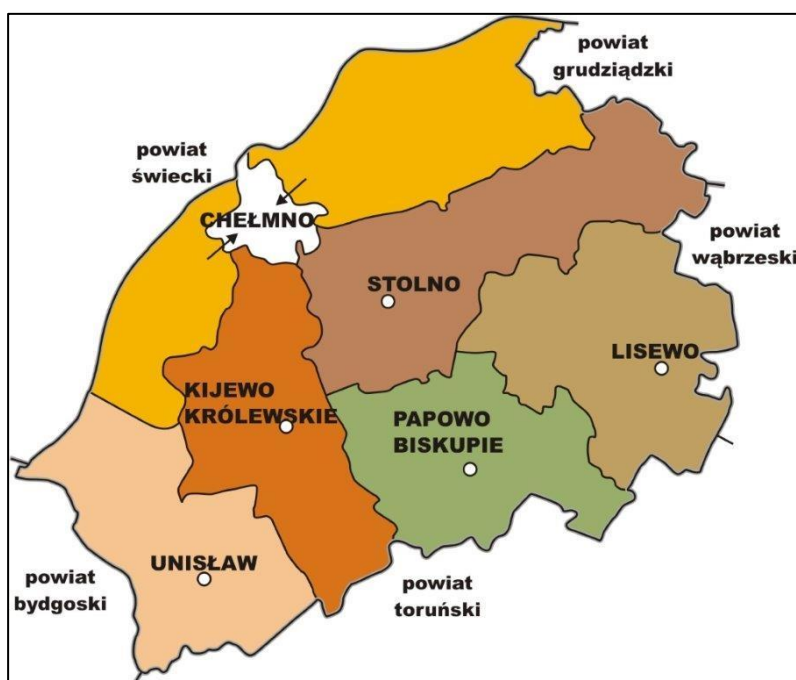
Wśród priorytetów, które mogą mieć kluczowe znaczenie dla ochrony zabytków, znalazły się:

- a) dbałość o utrzymanie i poprawę stanu naturalnego środowiska,
- b) edukacja proekologiczna dzieci i młodzieży,
- c) zwiększenie świadomości ekologicznej ludności,
- d) promowanie zasad zrównoważonego rozwoju.

5.2. CHARAKTERYSTYKA ZASOBÓW I ANALIZA STANU DZIEDZICTWA I KRAJOBRAZU KULTUROWEGO POWIATU

Powiat chełmiński położony jest na prawym brzegu Wisły, w centralnej części województwa kujawsko-pomorskiego. Zajmuje obszar 527 km², w którym mieszka 51 925 osób. Sąsiaduje z powiatami: toruńskim, bydgoskim, świeckim, grudziądzkim i wąbrzeskim. W granicach administracyjnych powiatu znajduje się miasto Chełmno oraz sześć gmin wiejskich: Chełmno, Kijewo Królewskie, Lisewo, Papowo Biskupie, Stolno i Unisław.

W całej swojej wielowiekowej historii, powiat chełmiński ulegał licznym przekształceniom administracyjnym.



Podział administracyjny powiatu chełmińskiego

5.2.1. Zarys historii obszaru powiatu

Około 10 tysięcy lat temu, na terenie dzisiejszego powiatu chełmińskiego pojawili się pierwsi koczujący myśliwi. W miarę upływu czasu, wędrujące plemiona zaczęły osiedlać się, zajmować uprawą ziemi, hodowlą zwierząt, tkactwem i wyrobem naczyń glinianych. Przedstawiciele kolejnych epok, i kolejnych kultur, pozostawili na ziemi chełmińskiej liczne ślady swojej obecności, odkrywane przez kilka pokoleń archeologów.

W okresie wczesnego i późnego średniowiecza, na skutek znacznego wzrostu lokalnej populacji oraz napływu innych grup ludności, na terenie ziemi chełmińskiej zbudowanych zostało wiele nowych ośrodków osadniczych, m.in. w Wabczu, Sarnowie, Lipienku, Płutowie, Jeleńcu, Żyglądzie, Unisławiu oraz największy i najbardziej znany – w Kałdusie.

Gród w Kałdusie odgrywał dominującą rolę w okresie kształtowania się państwa piastowskiego. Badania archeologiczne dowodzą, że ośrodek u podnóża tzw. Góry św. Wawrzyńca był miejscem



pierwszej lokacji miasta Chełmna (łac. *Culmen*).

Na początku XIII wieku, gród chełmiński był wielokrotnie atakowany przez pogańskie plemiona Prusów. W wyniku zniszczenia miasta, sprowadzeni przez Konrada Mazowieckiego Krzyżacy, przenieśli Chełmno na teren obecnego Starogrodu, gdzie ok. 1232 roku zbudowali zamek. Warownia w Starogrodzie przez wiele lat była siedzibą komturów krzyżackich oraz ważnym ośrodkiem kultury religijnej, z uwagi na przechowywane na zamku relikwie św. Barbary.

W dniu 28 grudnia 1233 roku, wielki mistrz zakonu Herman von Salza i mistrz krajowy Herman Balk, wystawili dla Chełmna i Torunia dokument lokacyjny, zwany przywilejem chełmińskim. Podstawą prawa chełmińskiego było głównie prawo magdeburskie, wprowadzono w nim jednak sporo nowatorskich zapisów, m.in. przyznanie kobietom prawa spadkowego, czy nadanie mieszczanom prawa do corocznego wyboru sędziego. Na podstawie przywileju chełmińskiego lokowano ponad 200 miast w całej Polsce.

W 2. połowie XIII wieku, Krzyżacy dokonali kolejnej translukacji Chełmna na miejsce, w którym znajduje się obecnie. Precyzyjnie zaplanowane, do dnia dzisiejszego zachwyca doskonałą koncepcją urbanistyczną. W centrum usytuowany został duży rynek z ratuszem, jednakowej szerokości ulice przecinają się pod kątem prostym a całe miasto otoczone zostało pasem murów obronnych z kilkoma basztami i bramami. Zastosowanie nowatorskich rozwiązań urbanistycznych przy planowaniu miasta wynikało z faktu, że w pierwotnym zamyśle zakonu, Chełmno miało być stolicą państwa krzyżackiego.

Pod koniec lat 70. XIII wieku, Krzyżacy przystąpili do budowy zamku w Papowie Biskupim, który był siedzibą komturów grodowych oraz zamku w Lipienku, ówczesnej siedziby wójtów zarządzających posiadłościami zakonu. Od połowy XIV wieku, wójt Lipienka posiadał najwyższą władzę sądowniczą na terenie ziemi chełmińskiej. To właśnie na zamku w Lipienku wystawiono przywilej lokacyjny dla Grudziądza oraz więziono Mikołaja z Ryńska, chorążego ziemi chełmińskiej i przywódcę założonego w 1397 roku Towarzystwa Jaszczurczego. Organizacja ta miała na celu obronę wzajemnych interesów miast i rycerstwa polskiego przed Krzyżakami. W podobnym celu utworzony został w 1440 roku w Kwidzynie Związek Pruski, w którym Chełmno odegrało znaczną rolę. Wypowiedzenie przez Związek posłuszeństwa Krzyżakom, było bezpośrednią przyczyną wybuchu wojny trzynastoletniej (1454-1466). Zgodnie z postanowieniem II pokoju toruńskiego zawartym w 1466 roku, ziemia chełmińska powróciła w skład państwa polskiego. Teren obecnego powiatu stanowił wówczas część Prus Królewskich.

Pomimo, że od początku wojny trzynastoletniej miasto pozostawało w rękach polskich, w 1457 r. zostało podstępnie zajęte przez zaciężnika krzyżackiego Bernarda Szumborskiego i okupowane do 1478 r. Po jego opuszczeniu przez wojska zaciężne, do Chełmna wkroczyli Krzyżacy, którzy rok później zmuszeni byli do przekazania miasta królowi Kazimierzowi Jagiellończykowi.

Długoletnie działania wojenne doprowadziły Chełmno do ruiny i znacznego zubożenia. Miasto nie zdołało również odbudować swojej rangi politycznej posiadanej w państwie krzyżackim.

W 1505 r., król Aleksander Jagiellończyk przekazał Chełmno wraz z zamkami w Papowie i Starogrodzie biskupom chełmińskim, co przyczyniło się do ich dalszej gospodarczej i politycznej degradacji.

W 2. połowie XVI w., na terenach wzdłuż Wisły (Małe i Wielkie Łunawy, Dorposz Chełmiński, Podwiesk, Łęg, Ostrów Świecki, Dolne i Górne Wymiary, Klamry, Kokocko i Błoto), pojawili się osadnicy holenderscy zwani mennonitami. Posiadali oni duże doświadczenie w osuszaniu obszarów

zalewowych. Dzięki usprawnieniu systemu odwodnień podmokłych terenów nadwiślańskich oraz budowie kanałów, mennonici przekształcili obszar doliny Wisły w pola uprawne i pastwiska.

Wydarzenia, jakie miały miejsce na ziemi chełmińskiej w XVII i XVIII wieku, znaczne wpłynęły na sytuację gospodarczą Chełmna i miejscowości położonych na terenie obecnego powiatu chełmińskiego. Wojny polsko-szwedzkie, przemarsze wojsk w czasie wojny północnej, wojna sukcesyjna, wojna siedmioletnia oraz liczne epidemie i zarazy, doprowadziły do zupełnego zubożenia Chełmna i zrujnowania posiadłości ziemskich.

Wraz z pierwszym rozbiorem Polski w 1772 r., zakończyły się rządy biskupów chełmińskich. W ramach realizacji traktatów rozbiorowych, powiat chełmiński został włączony do Prus Zachodnich i podporządkowany rejencji kwidzyńskiej.

Król pruski Fryderyk II Wielki podjął natychmiastowe działania mające na celu germanizację zawłaszczonych terenów. Służyć temu miało założenie Szkoły Kadetów w Chełmnie i kierowanie jej absolwentów do Korpusu Kadetów w Berlinie. Elementem prowadzonej polityki germanizacyjnej, było również zmuszenie krakowskich profesorów zatrudnionych w Akademii Chełmińskiej do opuszczenia miasta.

W latach 1807-1815 ziemia chełmińska weszła w skład nowo utworzonego Księstwa Warszawskiego, i zgodnie z nowym podziałem administracyjnym, włączona do departamentu bydgoskiego.

W tym okresie rozwinęła się działalność oświatowa w Chełmnie. Akademia Chełmińska zyskała status szkoły wydziałowej, w której znowu odbywała się nauka w języku polskim. W dawnej pruskiej Szkole Kadetów wprowadzono polski program nauczania i naukę języków obcych (francuskiego, niemieckiego, łaciny) oraz wykładano historię Polski, historię powszechną, przedmioty ścisłe, wojskowe i prawnicze. W dalszym ciągu funkcjonowało seminarium duchowne oraz działały dwie polskie szkoły dla dziewcząt.

Po zakończeniu wojen napoleońskich, w 1815 r., na mocy postanowień kongresu wiedeńskiego, powiat chełmiński ponownie został wcielony do Prus Zachodnich. Trzy lata później, po wprowadzeniu pruskiego podziału administracyjnego, Chełmno zostało z powrotem stolicą powiatu chełmińskiego. Władzę w powiecie sprawował landrat (starosta) wybierany przez deputowanych powiatowych i zatwierdzany przez króla. Landrat miał władzę administracyjno-policyjną. Rządy w mieście natomiast sprawowane były przez burmistrzai 36-osobową radę miejską.

W okresie przynależności powiatu do Prus, w Chełmnie zrealizowano kilka znaczących inwestycji, m.in. wytyczono bitą drogę w kierunku Wisły, zmodernizowano i rozbudowano system wodociągów i kanalizacji, pobudowano wieżę ciśnienia i gazownię miejską. W tym czasie powstała także mechaniczna oczyszczalnia ścieków.

W ramach modernizacji miasta, rozebrano bramy wjazdowe zbudowane przez Krzyżaków. Pozostawiono jedynie Bramę Grudziądzką, którą przebudowano na kaplicę oraz Bramę Merseburską znajdującą się na terenie klasztoru, gdzie obecnie znajduje się Kaplica Grobu Pańskiego.

W 1883 r. powstało połączenie kolejowe Chełmno - Kornatowo, a w 1902 r. Chełmno – Unisław, które znacznie ułatwiały mieszkańcom dotarcie do Torunia, Grudziądza, Bydgoszczy oraz stolicy rejencji – Kwidzyna. Dworzec kolejowy w Chełmnie zbudowany został w 1905 r. W 1911 r. wzniesiono natomiast gmach ówczesnej siedziby starostwa (landratury), w którym obecnie mieści się siedziba Urzędu Miasta Chełmna.

2. połowa XIX i początek XX wieku to okres rozwoju medycyny i szpitalnictwa w Chełmnie. Funkcjonował wówczas szpital Maryi Panny prowadzony przez siostry szarytki, który dysponował nowoczesną aparaturą medyczną i salą operacyjną. Przez krótki okres czasu pracował w nim dr Ludwik Rydygier, który w 1878 r. założył w Chełmnie jedną z najbardziej znaczących w Prusach Zachodnich prywatnych klinik zajmującą się chirurgią, ginekologią i okulistyką. W 1906 r. rozpoczął działalność szpital garnizonowy. Natomiast w listopadzie 1914 r. odbyło się otwarcie lecznicy powiatowej, która funkcjonuje do dnia dzisiejszego.



Szpital w Chełmnie

Z początkiem XX wieku, Sztab Generalny Cesarstwa Niemieckiego podjął decyzję o budowie fortyfikacji wokół Chełmna, która w planowanych działaniach wojennych miała duże znaczenie militarne. W latach 1901-1909, w promieniu 5-8 km od przeprawy przez Wisłę, zbudowany został pierścień fortyfikacji od miejscowości Klamry poprzez Rybieniec, Stolno, Małe Czyste, Dorposz Szlachecki, Watorowo do miejscowości Kiełp. Rozporządzeniem Ministra Wojny z 1910 r., chełmińska fortyfikacja została podniesiona do rangi twierdzy.

Po zakończeniu I wojny światowej i odrodzeniu się Rzeczypospolitej, na mocy traktatu wersalskiego ziemia chełmińska powróciła do Polski. Teren obecnego powiatu chełmińskiego wszedł w skład województwa pomorskiego ze stolicą w Toruniu. Chełmno odzyskało wolność w dniu 22 stycznia 1920 r., po wkroczeniu oddziałów pod dowództwem płk. Mariana Januszajtisa. Tydzień później miasto uroczyście witało samego gen. Józefa Hallera wraz z grupą żołnierzy. „Błękitny General” zamieszkał w Gorzuchowie, gdzie na początku lat 20. kupił część majątku ziemskiego. Opuścił Gorzuchowo krótko przed wybuchem II wojny światowej.

W dniu 5 września 1939 r., po wkroczeniu 32. Dywizji Wehrmachtu, rozpoczęła się w Chełmnie okupacja hitlerowska. Na mocy dekretu Adolfa Hitlera z 26 października 1939 r., teren powiatu chełmińskiego został wcielony do Okręgu Rzeszy Gdańsk – Prusy Zachodnie. Na podstawie tej decyzji, powiat chełmiński podlegał decyzjom administracyjnym rejencji bydgoskiej. Po wkroczeniu wojsk niemieckich, rozpoczęły się masowe aresztowania ludności polskiej, w szczególności duchowieństwa i przedstawicieli inteligencji polskiej. Większość z nich została rozstrzelana jesienią 1939 r. lub wywieziona do faszystowskich obozów zagłady. Najwięcej, bo ok. 2000 osób, rozstrzelanych zostało w miejscowości Klamry. Chełmno zostało wyzwolone w dniu 27 stycznia 1945 r. przez radzieckie oddziały pancerne 2. Frontu Białoruskiego.

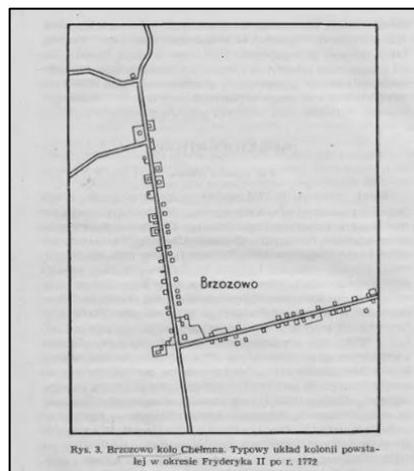
Dekret Polskiego Komitetu Wyzwolenia Narodowego z 21 sierpnia 1944 r., uchylił niemiecki terytorialny podział okupacyjny przywracając województwo pomorskie, które w dniu 30 marca 1945 r. zostało podzielone na województwo gdańskie i pomorskie. Powiat chełmiński w dalszym ciągu należał do województwa pomorskiego. Podział ten funkcjonował do 1950 r. Od 1950 do 1975 r. powiat wchodził w skład województwa bydgoskiego. W wyniku nowego podziału administracyjnego Polski, jaki miał miejsce w 1975 r., powiaty przestały istnieć, a obszar byłego powiatu chełmińskiego został wcielony do województwa toruńskiego.

Na mapie Polski, pojawił się po raz kolejny w dniu 1 stycznia 1999 roku, wchodząc w skład jednego z 21 powiatów ziemskich województwa kujawsko-pomorskiego

5.2.2. Krajobraz kulturowy

Z uwagi na dogodne warunki naturalne i strategiczne, osadnictwo na terenie powiatu chełmińskiego rozwinęło się stosunkowo wcześnie. Ogniskowało się głównie wokół grodów obronnych, których relikty wpisały się w dzisiejszy krajobraz kulturowy powiatu chełmińskiego, np.: w Kaldusie, Jeleńcu, Wabczu, Płutowie, Papowie Biskupim, Lipienku.

Zasadnicze zmiany w zabudowie siedliskowej na terenie powiatu dokonały się w okresie zaborów. Wtedy to, w szczególności za Fryderyka II, rozpoczął się proces parcelacji wsi szlacheckich, królewskich oraz majątków kościelnych i osadzania kolonistów. Powstały wsie o typie zabudowy zwanej rzędówką. Rzędówki znamionuje luźna zabudowa z zagrodami rozmieszczonymi przy drodze, po jednej lub po obu jej stronach, w dość znacznym oddaleniu od siebie. Klasyczną formę rzędówki zachowanej do dnia dzisiejszego reprezentuje Brzozowo.



Źródło: Dzieje Chełmna i jego regionu. Zarys monograficzny. red. Marian Biskup, Towarzystwo Naukowe w Toruniu, Toruń 1968 r.

Wśród miejscowości położonych w dolinie Wisły dominuje zabudowa rozproszona typu rzędówka bagienna (dawne wsie holenderskie i kolonie fryderycjańskie). Dość dobrze zachowaną formę rzędówki bagiennej reprezentują m.in. wsie: Bruki Kokocka, Bruki Unisławskie, Bieńkówka, Borówno, Dolne Wymiary, Górne Wymiary, Dorposz Chełmiński, Łęg, Kolno, Małe Łunawy, Ostrów Świecki, Nowawieś Chełmińska. Istnieje widoczna różnica w zabudowie na pograniczu doliny Wisły i wysoczyzny morenowej. W dolinie Wisły zabudowa jest rozproszona, na wysoczyźnie natomiast bardziej skupiona, np. w Unisław




Osadnictwo na pograniczu doliny Wisły i wysoczyzny

Źródło: *Dzieje Chełmna i jego regionu. Zarys monograficzny.* red. Marian Biskup, Towarzystwo Naukowe w Toruniu, Toruń 1968 r.

W wyniku przeprowadzonej w latach 1935-1938 parcelacji, pozostały na terenie powiatu charakterystyczne drewniane domy, z elementami zdobniczymi i podcieniami, tzw. poniatówki. Najwięcej poniatówek znajduje się w gminie Papowo Biskupie i gminie Lisewo.

Jednym z najbardziej dominujących typów osadniczych powiatu są dwory i folwarki z przyległymi do nich parkami oraz zabudowaniami gospodarczymi i domami dla robotników folwarcznych. Tego układy przestrzenne znajdują się m.in. w Wabczu, Płutowie, Stablewiczach, Jeleńcu, Niemczyku, Wichorzu czy Fałęcinie. Niektóre z zespołów dworsko-parkowych, czy zespołów pałacowo-parkowych, odrestaurowane przez nowych właścicieli, odzyskały dawną świetność, inne natomiast, choć straciły dawny blask i wygląd, przypominają o minionym wieku.

Krajobraz kulturowy powiatu chełmińskiego zdominowany został przez architekturę gotyku. Nie brakuje w nim jednak elementów z epoki renesansu (ratusz w Chełmnie), baroku (kościół w Starogrodzie), a także zabytków w stylu neogotyckim (kościół w Wielkich Łunawach) i klasycystycznym (kościół w Kokocku). Tym co niewątpliwie wyróżnia przestrzeń kulturową powiatu od innych regionów Polski, to zespół niezwykle cennych obiektów zabytkowych z okresu średniowiecza i wyjątkowo harmonijne połączenie walorów architektonicznych z walorami przyrodniczymi.



Kościół w Wielkich Łunawach

Na takie, a nie inne architektoniczno-urbanistyczne zagospodarowanie przestrzenne powiatu chełmińskiego miały wpływ dwa, ściśle ze sobą powiązane czynniki. Charakterystyczna topografia terenu oraz bogate dzieje historycznej ziemi chełmińskiej, związane w szczególności ze sprowadzeniem na jej obszar Krzyżaków. Liczne świątynie gotyckie na terenach wiejskich powiatu (w Wabczu, Sarnowie, Wielkim Czystym, Lisewie, Papowie Biskupim, Trzebczu Szlacheckim, Kijewie Królewskim, Unisławiu, Grzybnie), ruiny zamków krzyżackich (w Papowie Biskupim,

Lipienku), a przede wszystkim niezwykle bogactwo architektoniczne całego zespołu staromiejskiego Chełmna - to efekt działalności cywilizacyjnej Krzyżaków na terenie dzisiejszego powiatu chełmińskiego.

W okresie od 2. połowy XIII do 1. połowy XV wieku, cały obszar ziemi chełmińskiej stał się wielkim placem budowy i przeszedł etap dynamicznego rozwoju. Ślady materialnego dziedzictwa zakonu krzyżackiego możemy podziwiać po dzień dzisiejszy.

Część zabytkowych obiektów zbudowanych przez Krzyżaków, zniszczona została podczas wojny trzynastoletniej, po zakończeniu której rozpoczął się dla ziemi chełmińskiej kolejny okres prosperity trwający do początku XVII wieku. W tym czasie odbudowano zamek krzyżacki w Lipienku oraz dobudowano charakterystyczną, szesnastoboczną wieżę kościelną w Lisewie. Do kolejnych, ogromnych zniszczeń na terenie obecnego powiatu chełmińskiego doszło podczas tzw. "potopu szwedzkiego". Na przestrzeni wieków, większość ocalałych zabytkowych obiektów, głównie sakralnych, poddawana była różnego rodzaju modyfikacjom architektonicznym oraz zmianom stylu ich wyposażenia, wzbogacając w ten sposób wartość kulturową powiatu.

Od początku XX w., nieodłącznym elementem krajobrazu kulturowego powiatu są obiekty fortyfikacji składające się na Twierdzę Chełmno. Pierścień forteczny tworzą: osiem fortów piechoty, dziewięć schronów piechoty, kilkanaście schronów amunicyjnych, dwa stanowiska baterii artylerii, dwie składnice artyleryjskie, zespół magazynów prochowych i składnica sprzętu pontonowego w Nowych Dobrach.



Fort II w Dorposzu Szlacheckim



Wisła na wysokości wsi Bieńkówka

Uzupełnieniem krajobrazu kulturowego powiatu jest jego środowisko przyrodnicze, doskonale wkomponowane w przestrzeń architektoniczną i topografię nadwiślańskiego obszaru.

Obszar powiatu chełmińskiego obejmuje Wysoczyzna Chełmińska, nazywana również pojezierzem chełmińskim oraz Dolina Fordońska położona wzdłuż rzeki Wisły. Ukształtowanie terenu jest bardzo urozmaicone. Najbardziej rozległymi formami ukształtowania powierzchni są płaskie i faliste wysoczyzny morenowe. Jedynie w okolicach Chełmna Wisła wytworzyła swój własny obszar pradoliny, gdzie dominują przede wszystkim wydmy paraboliczne i wałowe, osiągające niekiedy monumentalne rozmiary.

Oś hydrologiczną powiatu tworzy rzeka Wisła oraz jej dopływy: Browina i Trynka. Na terenie powiatu znajdują się też liczne jeziora i oczka wodne typu polodowcowego, np.: Jezioro Starogrodzkie, Czyste, Jeleniec, Papowskie, Bartlewskie, Młyńskie Kornatowskie.

Charakterystycznym elementem krajobrazu są liczne aleje starych drzew liściastych, głównie lip, prowadzące wzdłuż dróg powiatowych i gminnych.

Na terenie powiatu chełmińskiego, pomimo małej lesistości tego obszaru i dużego udziału gruntów ornych, zachowało się wiele miejsc o charakterze zbliżonym do środowiska naturalnego. Większość z nich objęta została szczególną formą ochrony, stanowiąc m.in. część Zespołu Parków Krajobrazowych nad Dolną Wisłą. W obrębie Parków znajduje się całe miasto Chełmno wraz z gminą wiejską, a także część gminy Unisław, Stolno i Kijewo Królewskie.

Na malowniczość krajobrazu powiatu ma także wpływ unikalna flora i fauna chroniona w pięciu rezerwach przyrody, o łącznej powierzchni 102,34 ha. Trzy z nich są rezerwatami leśnymi - „Płutowo”, „Ostrów Panieński” i „Łęgi na Ostrowiu Panieńskim”, a dwa rezerwatami stepowymi – „Zbocza Płutowskie” i „Góra św. Wawrzyńca”.



Zbocza Płutowskie

Na terenie powiatu chełmińskiego znajduje się również około sześćdziesięciu pomników przyrody żywej, najliczniej występujących w gminie Chełmno i Stolno. Najcenniejsze z nich to: aleja lipowa wzdłuż drogi Unisław – Gołoty, pomnikowe okazy dębów, wiązów i klonów na Ostrowiu Panieńskim, sosna czarna w ogrodzie przyklasztornym Zgromadzenia Sióstr Miłosierdzia przy ul. Dominikańskiej w Chełmnie oraz 27 pomników drzew na terenie zespołu pałacowo-parkowego w Grubnie, wśród których spotykamy gatunki aklimatyzowane, tj. perelkowiec japoński.



Park w Grubnie

5.2.3. Zabytki nieruchome

Spośród zabytków wpisanych do rejestru zabytków nieruchomych znajdujących się na terenie powiatu chełmińskiego, najliczniejszą grupę stanowią obiekty fortyfikacji Twierdzy Chełmno, parki dworskie i kościoły. W rejestrze ujętych zostało również kilka zespołów pałacowo-parkowych, cmentarzy ewangelickich oraz ruiny dwóch zamków krzyżackich. Najwięcej, najbardziej różnorodnych i najbardziej cennych obiektów zabytkowych wpisanych do rejestru znajduje się w obrębie murów staromiejskich Chełmna.

Stan zachowania zabytków wpisanych do rejestru zabytków nieruchomych jest bardzo zróżnicowany. Najlepiej zachowanymi zabytkami są kościoły, a także obiekty zabytkowe przeznaczone na cele użyteczności publicznej, np.:

- ratusz – Muzeum Ziemi Chełmińskiej;
- zabudowania Zgromadzenia Sióstr Miłosierdzia św. Wincentego a'Paulo - Dom Pomocy Społecznej w Chełmnie;
- kaplica św. Marcina – biblioteka Szkoły Podstawowej nr 2 w Chełmnie;
- zespół pałacowo-parkowy w Mgoszczu - Dom Pomocy Społecznej w Mgoszczu;
- Zespół Królewskiego Katolickiego Gimnazjum – Zespół Szkół Ogólnokształcących nr 1 w Chełmnie;
- budynek dawnej Akademii Chełmińskiej – Gimnazjum nr 1 w Chełmnie;
- dawne seminarium oo. Misjonarzy – Sąd Rejonowy w Chełmnie.



Budynek Sądu Rejonowego w Chełmnie



Budynki Zgromadzenia Sióstr Miłosierdzia św. Wincentego a'Paulo

Na rewitalizację niektórych z wyż.wym. obiektów wykorzystane zostały środki unijne oraz środki własne właścicieli, w tym również samorządów.

Spośród obiektów wpisanych do rejestru zabytków nieruchomych w najgorszym stanie zachowania są parki dworskie. Mocno przetrzebione, w większości zatraciły swoje zabytkowe walory, np. park w Nowym Dworze Królewskim, Niemczyku, Storlusie czy Gorzuchowie.



Park dworski w Nowym Dworze Królewskim



Park dworski w Niemczyku

W bardzo dobrym stanie znajdują się natomiast parki będące w rękach prywatnych właścicieli, np. w Wabczu, Grubnie czy Stablewicach.

Część chełmińskich kamienic wpisanych do rejestru zabytków wymaga gruntownego remontu, tak jak np. kamienica Cywińskich na ul. Rycerskiej. W całkiem dobrym stanie znajduje się natomiast pastorówka przy ul. Wodnej oraz spichlerz przy ul. Podmurnej zaadaptowany na pensjonat.

Kamienica, w której dawniej funkcjonował hotel "Dwór Chełmiński", uległa spaleni w 1984 r. i do tej pory nie została odbudowana. Z budynku ocalały tylko piwnice i część bramy wjazdowej.



Kamienica Cywińskich

Dobrze zachowanym obiektem objętym opieką konserwatorską jest cmentarz parafialny w Chełmnie, z mauzoleami i kostnicą. Cmentarz charakteryzuje się unikalnym, uskokowym położeniem. Spoczywa na nim wielu zasłużonych Chełminian. Wzdłuż nekropolii, usytuowanej w sąsiedztwie murów obronnych, znajdują się dziewiętnastowieczne grobowce.

Cmentarze ewangeliczne wpisane do rejestru zabytków, zlokalizowane są głównie na terenie gminy Chełmno (Dolne Wymiary, Klamry, Kolno, Małe Łunawy).



Cmentarz w Łunawach

Jednym z ciekawszych architektonicznie obiektów zabytkowych znajdujących się na terenie powiatu chełmińskiego jest pałac w Kijewie Szlacheckim, który wraz parkiem i młynem wchodzi w skład zespołu pałacowo-parkowego wpisanego do rejestru zabytków nieruchomych. Zbudowany w 1908 r. pałac jest budynkiem piętrowym z czterokondygnacyjną, oryginalną wieżą.



Pałac Ponieckich w Kijewie Szlacheckim

W całkiem dobrym stanie znajduje się odrestaurowany w ostatnich latach zespół pałacowo – parkowy w Bajerzu oraz zespół dworsko-parkowy w Trzebczu Szlacheckim.



Pałac w Bajerzu



Dworek w Trzebczu Szlacheckim

Spośród licznych obiektów ujętych w wojewódzkiej ewidencji zabytków nieruchomych, największą grupę stanowią budynki mieszkalne, których połowa zlokalizowanych jest w Chełmnie. Na przestrzeni kilku ostatnich lat, duża część chełmińskich kamienic i domów została wyremontowana, z czego najwięcej przy ul. Grudziądzkiej i Dworcowej. W bardzo dobrym stanie znajduje się willa przy ul. Kościuszki, w której mieszkał i pracował malarz Antoni Piotrowicz.



Kamienica (róg ul. Dworcowej i Placu Wolności)

Pomimo, że z roku na rok przybywa odnowionych budynków mieszkalnych w Chełmnie, jeszcze wiele domów i kamienic wymaga odrestaurowania.

Budynki mieszkalne znajdujące się na terenach wiejskich powiatu ujęte w wojewódzkiej ewidencji zabytków, pochodzą głównie z końca XIX i początku XX wieku. Część z nich jest dość dobrze zachowanych. Są to głównie domy z cegły, jedno lub dwukondygnacyjne.



Wielkie Łunawy

W dość dobrym stanie znajdują się również nieliczne ocalałe budynki drewniane z XIX wieku w Nowej Chełmińskiej, Bieńkówce i Wielkich Łunawach.



Nowe Dobra



Nowawieś Chełmińska



Wielkie Łunawy

Pod koniec XIX wieku, sieć osadnicza na obszarach wiejskich Polski oparta była w szczególności o majątki ziemskie. Tak było również i na terenie powiatu chełmińskiego.

Prawie w każdej wsi znajdował się dwór lub pałac otoczony parkiem i zabudowaniami gospodarczymi. Wokół każdego majątku powstawały osady wiejskie z tzw. czworakami, sześciorakami lub ósmiorakami.



Czworak w Papowie Biskupim

Znaczna część pałacyków, dworów, budynków mieszkalnych i gospodarczych z tego okresu zachowała się do czasów obecnych. Najwięcej jest ich w gminie Papowo Biskupie i Stolno. W czasach PRL-u funkcjonowały tam Państwowe Gospodarstwa Rolne.

Większość pałacyków i dworów będąca własnością gmin, przeznaczona została na mieszkania czynszowe, częściowo wykupione przez lokatorów. Prowadzone przez właścicieli mieszkań prace budowlane i remontowe, w dużej mierze bez konsultacji konserwatorskiej i samowolnie, doprowadziły do znacznego zdegradowania substancji zabytkowej obiektów.



Dwór w Fałecinie



Pałacyk w Nowym Dworze Królewskim



Pałac w Niemczyku



Pałac w Storlusie

Większość parków otaczających pałace i dwory jest zarośnięta i zaniedbana. Tylko nieliczne są wykorzystywane przez mieszkańców wsi jako miejsce spotkań lub odpoczynku.



Park dworski w Dorposzu Szlacheckim

Niektóre zabudowania gospodarcze skupione wokół dawnych majątków są dzierżawione lub kupowane przez prywatne firmy i wykorzystywane na magazyny i hurtownie.



Zabudowania folwarczne w Fałęcinie



Budynek inwentarski w Nowym Dworze Królewskim



Spichlerz w Papowie Biskupim

W latach 90-tych, niektóre z Państwowych Gospodarstw Rolnych zostały sprzedane prywatnym właścicielom i obecnie działają tam firmy związane z branżą rolniczą np. w Stablewicach, Płutowie czy Wabczu. Budynki mieszkalne i zabudowania gospodarcze są utrzymane w dobrym stanie przez obecnych posiadaczy.



Dwór i zabudowanie gospodarcze Gospodarstwa Rolnego ROLTON Spółka z o.o. w Płutowie

Na terenie powiatu zachowało się również kilka obiektów zabytkowych typu młyny, kuźnie, kołodziejnie, kurniki, gołębniki. Większość tych obiektów jest bardzo zniszczonych i nie nadaje się do użytkowania. Niektóre z nich zyskały nowe przeznaczenie.



Młyn w Wielkich Łunawach



Młyn w Brzozowie



Kurnik-gołębnik w Szymbornie



Kuźnia w zespole podworskim w Pniewitem

Do wojewódzkiej ewidencji zabytków wpisane zostały również obiekty sakralne znajdujące się na terenie powiatu. Są wśród nich m.in. dawny dom katolicki w Papowie Biskupim - obecnie Gminny Ośrodek Kultury oraz liczne cmentarze ewangelickie, porządkowane przez sołectwa.



*Budynek dawnego domu katolickiego
w Papowie Biskupim*



Cmentarz ewangelicki w Brzozowie

Dawne obiekty użyteczności publicznej ujęte w wojewódzkiej ewidencji zabytków, takie jak: szkoły, dworce i budynki kolejowe, zostały obecnie zaadaptowane na budynki mieszkalne. Dodatkowo, w wielu budynkach szkolnych powstały także świetlice wiejskie.



Budynek dawnej szkoły w Doroszu Chelmińskim



Budynek dawnej szkoły w Bieńkówce



Budynek dawnej stacji kolejowej w Starogrodzie



Budynek kolejowy w Firlusie

Z ogólnej liczby 33 obiektów Twierdzy Chełmno znajdujących się w ewidencji, aż 27 stanowią schrony Ringstand 58c "Tobruk". Część z nich jest zasypanych lub trudno dostępnych. Najlepiej zachowane są dwa schrony RS 58c najbardziej wysunięte na wschód fortyfikacji, przy drodze z Chełmna do Grudziądza.

5.2.4. Zabytki ruchome i w zasobach muzealnych

Rejestr zabytków ruchomych obejmuje głównie wyposażenie obiektów sakralnych położonych na terenie powiatu chełmińskiego oraz zabytkową szafę i malowidło ścienne znajdujące się w chełmińskim ratuszu.

Do rejestru wpisane zostały elementy wyposażenia czterech chełmińskich kościołów: farnego, pofranciszkańskiego, poddominikańskiego i klasztornego, malowidło w kościele pw. Ducha Świętego, a także elementy wyposażenia dziewięciu kościołów znajdujących się na obszarze gmin wiejskich: w Starogrodzie, Kijewie Królewskim, Trzebczu Szlacheckim, Lisewie, Papowie Biskupim, Sarnowie, Wabczu, Grzybnie i Unisławiu.

Na terenie powiatu chełmińskiego znajduje się 1431 zabytków ruchomych wpisanych do wojewódzkiej ewidencji zabytków. Najwięcej z nich zewidencjonowanych zostało w kościele farnym pw. Wniebowzięcia NMP w Chełmnie (558), w kościele klasztornym pw. śś. Jana Chrzciciela i Jana Ewangelisty w Chełmnie (158) i w kościele parafialnym pw. św. Bartłomieja w Unisławiu (121).



Wnętrze kościoła pw. Wniebowzięcia NMP w Trzebczu Szlacheckim

Stan zachowania elementów wyposażenia obiektów sakralnych sukcesywnie poprawia się, głównie dzięki staraniom ich administratorów i środkom finansowym otrzymywanym z różnych źródeł, w tym dotacjom udzielanym przez samorządy.

Większość zabytków ruchomych wpisanych do wojewódzkiej ewidencji wymaga natomiast niezwłocznych zabiegów konserwatorskich i restauratorskich. Problemem jest brak możliwości pozyskania środków zewnętrznych na ich rewaloryzację.

Duża ilość bezcennych pamiątek, wyrobów rzemieślniczych, książek, czasopism, rękopisów, obrazów, rzeźb, pieczęci, fotografii i innych dokumentów związanych z dziejami Chełmna i ziemi chełmińskiej, znajduje się w zasobach Muzeum Ziemi Chełmińskiej. Większość z nich prezentowana jest na wystawie stałej pn. „Dzieje Chełmna”, zajmującej pięć sal Ratusza.

W jednym z pomieszczeń, eksponowane są liczne wykopaliska archeologiczne pochodzące z okresu wczesnego średniowiecza związane z osadami w Kałdusie i Starogrodzie, a także kopia przywileju chełmińskiego z 1251 r. i replika chorągwi miasta Chełmna z okresu bitwy pod Grunwaldem.

W kolejnych salach prezentowane są dokumenty ilustrujące dzieje prawa i przywileju chełmińskiego oraz dokumenty związane z dziejami Akademii Chełmińskiej i postaci Grzegorza Gerwazego Gorczyckiego, rektora tej szkoły i wybitnego kompozytora z okresu baroku.

W muzeum znajdują się również: rękopis pieśni „Wisła”, której muzyka jest obecnie hejnałem miasta, stojący zegar z XVIII w, fortepian stołowy z początku XIX w. oraz obrazy chełmińskiego malarza Antoniego Piotrowicza.

Jedno z pomieszczeń Muzeum Ziemi Chełmińskiej w chełmińskim ratuszu poświęcone jest postaci dr. Ludwika Rydygiera – światowej sławy chirurga polskiego, który w 1881 r. przeprowadził w chełmińskiej klinice pierwszą, udaną operację resekcji żołądka. Na wystawie prezentowane są dokumenty, publikacje, fotografie oraz sprzęt medyczny używany przez znakomitego chirurga.

5.2.5. Zabytki archeologiczne

Ujmując najprościej definicję zabytku archeologicznego przedstawioną w ustawie o ochronie zabytków i opiece nad zabytkami, jest nim każdy ślad egzystencji i działalności człowieka znajdujący się w ziemi lub pod wodą, zarówno ruchomy, jak i nieruchomy. Zabytkami archeologicznymi ruchomymi są przedmioty – wytwory pracy ludzkiej, tj. naczynia, narzędzia, ozdoby, czy broń, natomiast zabytkami nieruchomymi: grodziska, cmentarzyska, pozostałości dawnych osad oraz nawarstwienia związane z funkcjonowaniem miast, wsi i zamków.

Badania archeologiczne na terenie obecnego powiatu chełmińskiego, prowadzone były systematycznie od 2. połowy XIX w. Zapoczątkował je Gotfryd Ossowski, geolog i archeolog związany z Towarzystwem Naukowym w Toruniu, który przeprowadził szereg prac wykopaliskowych, m.in. w Trzebczu, Wabczu, Sarnowie i w Kałdusie.

Efektom pracy wielu archeologów, było wpisanie do rejestru zabytków archeologicznych średniowiecznego zespołu osadniczego w Kałdusie, Góry Zamkowej w Starogrodzie oraz sześciu grodzisk: Szymborno-Płutowo, Jeleniec, Żygląd, Sarnowo, Wabcz i Unisław

Najwcześniej, bo w kwietniu 1930 r., do rejestru zabytków wpisana została Góra Zamkowa w Starogrodzie. W średniowieczu, na krawędzi wschodniego stoku Wisły, wznosił się tam najstarszy zamek krzyżacki, który według planów Giesego i Steinbrechta, miał kształt pięcioboku i posiadał trzy przedzamcza oddzielone fosami.



Jedynym zachowanym śladem po dawnej budowli została fosa i góra, na której zlokalizowana była główna część krzyżackiej warowni. W ostatnich latach, Góra Zamkowa została przez mieszkańców Starogrodu uporządkowana i oznakowana. Zamieszczono na niej tablicę informującą o historii tego miejsca oraz lunetę obserwacyjną na dolinę Wisły. Miejsce to jest obecnie jedną z ciekawszych atrakcji turystycznych powiatu chełmińskiego.

Począwszy od lat 70. XIX do początku XX w., miejscem systematycznych badań wykopaliskowych i szczególnych zainteresowań archeologów były okolice Góry św. Wawrzyńca w Kałdusie. Badania w tym miejscu prowadził najpierw wspomniany wcześniej Gotfryd Ossowski, następnie Kazimierz Chmielecki, Abraham Lisauer, Konstanty Florkowski i Paweł Kumm. Naukowcy odkryli wówczas cmentarzysko z okresu wczesnego średniowiecza z ponad 350 miejscami pochówku.



Prowadzone od 1996 r. prace wykopaliskowe pod kierownictwem Wojciecha Chudziaka, zaowocowały odkryciem nieukończonej wczesnoromańskiej bazyliki z 1. połowy XI w. Budowla ta miała prawdopodobnie 35-37 m długości i około 17 m szerokości, a formą zbliżona była do katedry gnieźnieńskiej. U podnóża Góry Św. Wawrzyńca odkryta została również nekropolia z XI-XII w. ze śladami pochówku typu skandynawskiego.

fot. J. Bojarski

Średniowieczny zespół osadniczy w Kałdusie został w 1965 r. wpisany do rejestru zabytków archeologicznych. Z odkrytych w tym miejscu licznych „skarbów”, toruńscy naukowcy utworzyli wystawę pn. „Tajemnice Góry Św. Wawrzyńca”, która prezentowana była w Muzeum Narodowym w Warszawie oraz wielu innych miejscach w Polsce. Obecnie ekspozycja jest dostępna dla zwiedzających na zamku w Golubiu – Dobrzyniu.

Nie powiodły się dotychczasowe plany zbudowania skansenu w Kałdusie, ale prowadzone każdego roku badania wykopaliskowe, dostarczają wciąż nowych informacji o przeszłości piastowskiego Chełmna.

Na terenie powiatu chełmińskiego zewidencjonowano także 2011 zabytków archeologicznych o zróżnicowanej chronologii, funkcji i wartości poznawczej. Są wśród nich liczne cmentarzyska, pojedyncze groby, osady, punkty i ślady osadnicze, a także skarby i znaleziska luźne. Najwięcej obiektów archeologicznych wpisanych do wojewódzkiej ewidencji pochodzi z terenu gminy Papowo Biskupie i gminy Stolno, najmniej z terenu miasta Chełmna.

Najstarsze odkrycia archeologiczne datowane są na okres schyłkowego paleolitu i mezolitu. Są to narzędzia krzemienne znalezione m.in. w Chełmnie, Kałdusie i Łunawach. Z okresu neolitu pochodzą natomiast odkryte m.in. w Małym Czystym trzy groby pochówku szkieletowego i ciałopalnego przedstawicieli kultury pucharów lejkowatych, cmentarzyska w Grubnie i Trzebczu ludności kultury amfor kulistych oraz ślady osadnictwa kultury pucharów lejkowatych na terenie Firlusa, Kornatowa i Wichorza, a na terenie Bartlewa, Krusina, Cepna i Wichorza – kultury amfor kulistych.

W roku 1938, podczas pogłębiania stawów w Malankowie, wyciągnięto przypadkowo z torfu osiem naczyń – dwustozkowych amfor z lejkowatą szyją zaopatrzoną w ucha. Prawdopodobnie były to dary wotywno związane z wierzeniami ludności kultury pucharów lejkowatych, której w szczególności zależało na przychylności bóstw środowiska wodnego.

Wiedzę o kulturze łużyckiej na ziemi chełmińskiej, posiadamy dzięki materiałom pozyskanym z badań archeologicznych prowadzonych m.in. w Chełmnie, Klęczkowie, Małem Czystym, Paparzynie i w Nowych Dobrach. Odkryto tam wyroby z brązu, naczynia i groby ciałopalne.

W okresie halsztackim wykształciła się także kultura pomorska, którą wyróżniał zwyczaj grzebania zmarłych. We wnętrzu charakterystycznych grobów skrzynkowych zbudowanych z kamiennych płyt, umieszczano urny (popielnice) z resztkami ciałopalnymi. We wnętrzu popielnic umieszczano niekiedy w osobnych przystawkach ozdoby. Takie groby odkryto m.in. w Łunawach, Osnowie, Grzybnie, Błachcie, Paparzynie, Bajerzu, Klęczkowie, Podwiesku i Wabczu.

Na początku XX w., na terenie Wabcza znaleziono niewielki grób skrzynkowy, wewnątrz którego znajdowały się trzy popielnice z ozdobami oraz przystawki. Natomiast podczas prowadzonych w 1963 roku badań archeologicznych na cmentarzysku w Podwiesku, natrafiono na dziesięć grobów skrzynkowych z popielnicą, wewnątrz niektórych mieściły się ozdoby (szpile z brązu, kolczyki z paciorkami szklanymi).

Ogromną wiedzę dotyczącą kultury oksywskiej i wielbarskiej z wczesnego okresu wpływów rzymskich, dostarczyły badania przeprowadzone w latach 1889-1892 na cmentarzysku w Chełmnie. Odkryto wówczas 220 grobów ciałopalnych, popielnicowych i jamowych z licznymi przedmiotami ceramicznymi, metalowymi i szklanymi.

Unikatowe przedmioty z tego okresu, świadczące o pochodzeniu celtyckim, znaleziono w 1963 r. na cmentarzysku w Podwiesku. Wśród nich znajdowała się brązowa zapinka zwierzęca z wyobrażeniem głowy wilka, bransoleta z brązu i przedmioty szklane.

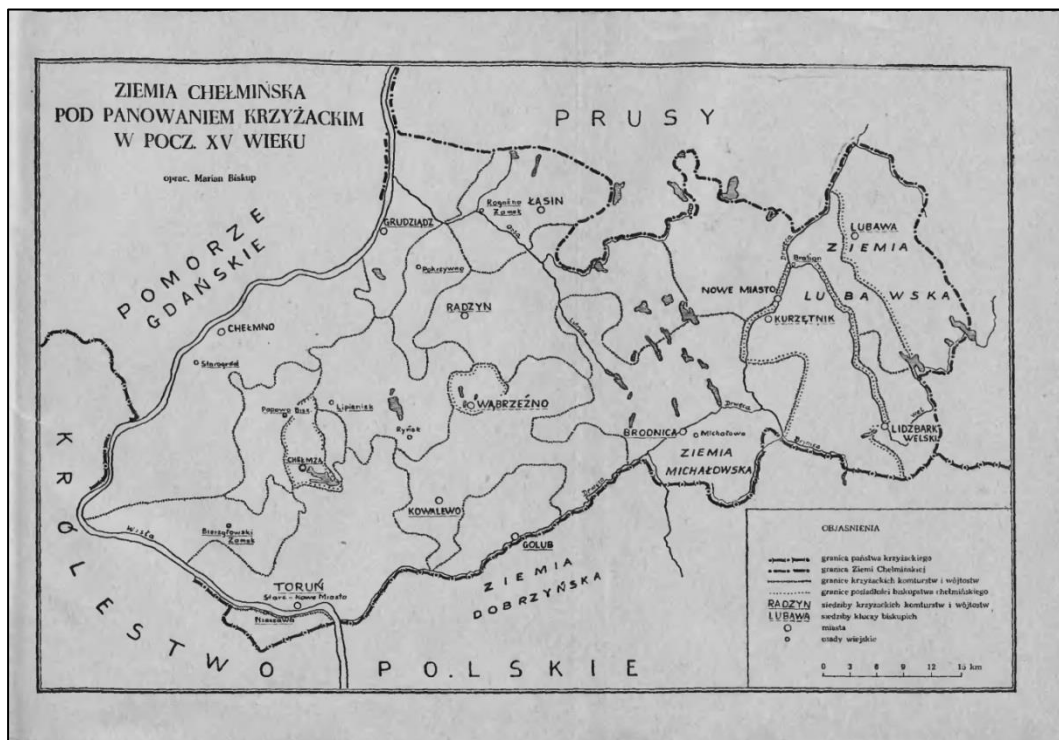
Podczas prowadzonych w latach 2005- 2008 i 2012 roku badań archeologicznych na terenie zamku krzyżackiego w Papowie Biskupim, odkryto wiele relikwii i przedmiotów z okresu średniowiecza. Wśród nich: parchan (mur zewnętrzny), fragment kamiennego bruku dziedzińca, podpiwniczenie z zachowanym odcinkiem sklepienia beczkowego, wykop grobowy z zachowanymi fragmentami kości kilku osadników, różne elementy zdobienia murów, fragmenty ceramiki naczyniowej i dachówek, kafle piecowe ozdobione kiściami winogron, przedmioty z metalu, skupisko grotów bełtów, a także trzy monety, w tym brakteat krzyżacki.

5.2.6. Dziedzictwo niematerialne

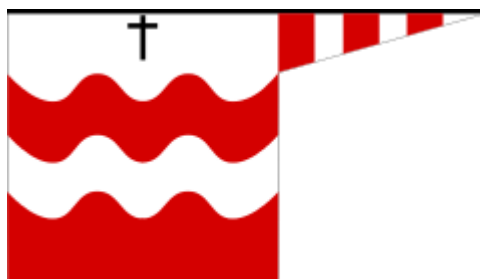
Ważnym elementem dziedzictwa kulturowego powiatu chełmińskiego są jego wartości niematerialne, które budują naszą tożsamość i wzmacniają poczucie przynależności do społeczności lokalnej.

Jedną z takich wartości jest niewątpliwie historyczna nazwa regionu - ziemia chełmińska (łac. *terra culmensis*, niem. *Kulmerland*). Cały obszar dzisiejszego powiatu stanowi część historycznego i geograficznego regionu, będącego w przeszłości jednostką terytorialną Polski. Jego nazwa wywodzi się od miasta Chełmna, stolicy historycznej ziemi chełmińskiej i dzisiejszego powiatu chełmińskiego.

Ziemia chełmińska – XV wiek



Ludność polska zamieszkująca obszar dawnej ziemi chełmińskiej stanowiła grupę etniczną o nazwie chełminiacy lub chełminianie (w gwarze - chełminiaki). Kultura ludowa chełminian zbliżona była częściowo do kultury kujawskiej, kociewskiej i dobrzyńskiej. Wśród badaczy przeważa jednak pogląd, że chełminiacy to odrębna i wyjątkowa grupa etniczna, a na jej ukształtowanie miało wpływ kilka czynników, m.in.: wielokulturowość i wielojęzyczność osadników oraz częste zmiany przynależności państwowej i administracyjnej.



Chorągiew ziemi chełmińskiej spod Grunwaldu

Powyższe czynniki przyczyniły się również do powstania gwary chełmińskiej, najstarszej po prawej stronie Wisły, należącej do dialektu wielkopolskiego. Cechują ją zapożyczenia z języków dolnogermańskich, w tym niderlandzkiego oraz języka łacińskiego i niemieckiego, np. *jo* (tak), *ni* (nie), *furt* (ciągle), *fertyk* (gotowe), *leser* (leń), *klumpy* (buty), *dycht* (całkiem), *cyrować* (zaszywać).

Inne charakterystyczne cechy gwary chełmińskiej, to m.in.:

- brak mazurzenia (rozdzielanie spółgłosek dźwiękowych jak: *sz, z, cz, dż*), np.: *pszenica*, nie *psenica*;
- *a* pochylone wymawiane jak *o*, np.: *pamientom* (pamiętam), *mosz* (masza);
- *e* pochylone wymawiane jak *i/y*, np.: *chlib* (chleb), *kobita* (kobieta);
- *o* pochylone wymawiane jak *u*, np.: *cós* (coś), *dopieru* (dopiero);
- *ą* wymawiane jak nosowe *u*, np. *piunty* (piąty), *sund* (sąd);
- występuje udźwięcznianie, np.: *jezdem* (jestem), *jezdema* (jesteśmy);
- odmiana liczebnika *dwa* jest uproszczona i polega na jego używaniu niezależnie od rodzaju gramatycznego, np.: *dwa kobity* (dwie kobiety), *dwasta* (dwieście);
- dopełniacz l. mnogiej ma końcówkę *-ów*, np. *kuniów* (koni), *krowów* (krów).

Gwarą chełmińską posługują się do dnia dzisiejszego niektóre osoby ze starszego pokolenia mieszkańców powiatu. W ostatnim jednak czasie, można zauważyć wzrost zainteresowania gwarą wśród młodych ludzi.

Na terenie powiatu chełmińskiego zachowało się niewiele elementów dawnego folkloru. Dotychczas mało było także informacji na temat dawnego ludowego stroju chełmińskiego.

Staraniem Stowarzyszenia Miłośników Kultury i Sztuki Ludowej „Pomorze”, dr Aleksander Błachowski, etnolog, historyk sztuki i muzeolog, na podstawie przeprowadzonych badań naukowych dokonał rekonstrukcji stroju chełmińskiego z początku XIX w. W swoim opracowaniu przedstawił kobiecy strój odświętny, strój panieński, płaszcz damski, żupan męski, strój młodzieńca, strój męski, ubiór dziewczynki oraz ubiory chłopców. Rekonstrukcja uzupełniona została o wzory haftów wykorzystywanych w strojach chełmińskich. Powyższy dokument dostępny jest w wersji elektronicznej na stronie internetowej www.chdk.pl/publikacje.html



W oparciu o dokładny opis przygotowany przez dr. Błachowskiego, uszyty został strój panieński i strój młodzieńca, które prezentowane były w 2011 r. podczas uroczystych obchodów Dożynek Województwa Kujawsko-Pomorskiego i Diecezji Toruńskiej w Chełmnie.

Na terenie dzisiejszego powiatu nie zachowały się zwyczaje i obrzędy ludowe kulturowane dawniej podczas różnych uroczystości rodzinnych i dorocznych świąt, m.in. jak: chrzest, wesele, Wigilia, Boże Narodzenie, Nowy Rok, Wielkanoc czy dożynki.

Pod względem kulturowym zwyczaje te były bardzo podobne do występujących na ziemi dobrzyńskiej. Oba te regiony historyczne, w przeszłości ulegały tym samym wpływom kultury osadników jak: Prusów, Holendrów, Niemców, repatriantów zza Buga i terenów wschodniej Polski, a także wpływom sąsiednich regionów m.in. Kujaw i Pomorza.

Bezcennym, niematerialnym dziedzictwem kultury są legendy ziemi chełmińskiej, utrwalone w kilku publikacjach oraz coraz częściej odtwarzane w formie inscenizacji przez lokalne stowarzyszenia

i grupy rekonsrtukcyjne.

Najpopularniejsze legendy to:

- Duch w baszcie;
- Nieukończona wieża kościoła;
- Kule armatnie w murach obronnych;
- Bochenek chleba i głodny wół;
- Cudowne źródelko;
- Dzielne niewiasty;
- Kościelne dzwony;
- Panna zaklęta;
- Poganka;
- Kulmo.

W historię powiatu chełmińskiego wpisało się wiele wybitnych i zasłużonych osób, które poprzez swoją działalność miały wpływ na kształtowanie się lokalnego życia społeczno–gospodarczego, np.: Ignacy Danielewski, Józef Chociszewski, Wojciech Łożyński, Ludwik Rydygier, Walenty Fiałek, Grzegorz Gerwazy Gorczycki, gen. Józef Haller, Wojciech Łożyński, Ignacy Łyskowski, Antoni Piotrowicz, Jan Nierzwicki, Julian Prejs, Paweł Ossowski, Kurt Schumacher, Jan Slaski i ks. Stanisław Kujot.

Pamięć o nich to swoiste dziedzictwo.

5.3. ZABYTKI OBJĘTE PRAWNYMI FORMAMI OCHRONY

Na terenie powiatu chełmińskiego występują 3 spośród czterech form ochrony wymienionych w ustawie o ochronie zabytków i opiece nad zabytkami:

- wpis do rejestru zabytków;
- uznanie za pomnik historii;
- ustalenie ochrony w miejscowym planie zagospodarowania przestrzennego albo w decyzji o ustaleniu lokalizacji inwestycji celu publicznego, decyzji o warunkach zabudowy, decyzji o zezwoleniu na realizację inwestycji drogowej, decyzji o ustaleniu lokalizacji linii kolejowej lub decyzji o zezwoleniu na realizację inwestycji w zakresie lotniska użytku publicznego.

Dotychczas nie został utworzony park kulturowy.

5.3.1. Wpis do rejestru zabytków

Rejestr zabytków zlokalizowanych na terenie powiatu chełmińskiego prowadzi Kujawsko-Pomorski Wojewódzki Konserwator Zabytków. Wojewódzki Urząd Ochrony Zabytków w Toruniu ma dwie delegatury: w Bydgoszczy i we Włocławku. Powołano również 4 miejskich konserwatorów: w Bydgoszczy, Toruniu, Grudziądzu i w Chełmnie.

Rejestr zabytków obejmuje:

- a) **Rejestr zabytków nieruchomości (księga A)**
- b) **Rejestr zabytków ruchomych (księga B)**
- c) **Rejestr zabytków archeologicznych (księga C)**

W powiecie chełmińskim znajduje się 158 zabytków wpisanych do rejestru zabytków nieruchomych, prowadzonego przez Kujawsko-Pomorskiego Wojewódzkiego Konserwatora Zabytków.

Zabytki nieruchome		
Lp.	Gmina	Ilość obiektów
1	Miasto Chełmno	56
2	Chełmno	11
3	Kijewo Królewskie	24
4	Lisewo	12
5	Papowo Biskupie	11
6	Stolno	37
7	Unisław	7
RAZEM		158

Załącznik nr 1 – rejestr zabytków nieruchomych

Gmina Miasto Chełmno

W 1953 roku, na podstawie decyzji konserwatora nr A/1513, cała dzielnica Stare Miasto, wraz z Rynkiem, w obrębie dawnych murów miejskich oraz ich otoczenia, została wpisana do rejestru zabytków nieruchomych. Jednocześnie wiele obiektów zlokalizowanych na terenie miasta została indywidualnie wpisana do rejestru.

Łącznie konserwator wydał 32 decyzje o wpisie do rejestru zabytków nieruchomych.

Najważniejszymi zabytkami są ratusz, mury miejskie z 5 wieżami oraz gotyckie kościoły (6 kościołów i 1 kaplica):

- a) kościół farny pw. Wniebowzięcia NMP,
- b) kościół pw. śś. Jana Chrzciciela i Jana Ewangelisty,
- c) kościół filialny pw. Ducha Świętego,
- d) kościół poklasztorny oo. Dominikanów pw. śś. Piotra i Pawła,
- e) kościół poklasztorny oo. Franciszkanów pw. śś. Jakuba i Mikołaja,
- f) kościół ewangelicki garnizonowy, obecnie rzymsko-katolicki garnizonowy pw. Matki Boskiej Częstochowskiej,
- g) kaplica pw. św. Marcina.



Ratusz w Chełmnie

W wyżej wymienionych obiektach sakralnych wyposażenie bądź jego elementy zostały wpisane również do rejestru zabytków ruchomych.



Ponadto, do rejestru zabytków nieruchomych wpisanych jest wiele budynków i kamienic, cmentarz parafialny wraz z mauzoleami i kostnicą, spichlerz oraz zabudowania dawnej szkoły kadetów przy ul. 22 Stycznia (Koszary Fryderykowskie).

Cmentarz parafialny

Jednym z ciekawszych obiektów są zabudowania, w których obecnie mieści się Zgromadzenie Sióstr Miłosierdzia św. Wincentego a'Paulo. Jest to zespół klasztorny wybudowany w XIII wieku z inicjatywy Krzyżaków, na terenie którego znajdują się:

- a) kościół św. Jana Chrzciciela i św. Jana Ewangelisty z XIV wieku wypełniony wieloma zabytkami sztuki,
- b) Wieża Mestwina – baszta z drugiej połowy XIII wieku,
- c) dawny konwent – długi budynek z cegły (XIV wiek) przylegający z jednej strony do kościoła, a z drugiej do Wieży Mestwina,
- d) Brama Merseburska – obecnie kaplica Grobu Pańskiego – jest jedną z dwóch zachowanych bram wjazdowych do Chełmna (druga to Brama Grudziądzka).

Gmina Miasto Chełmno		
Lp.	Obiekty	Ilość zabytków nieruchomych
1	kościóły / zbory / kaplice	7
2	zabudowania klasztorne	12
3	cmentarze	1
4	mury miejskie	1
5	wieże (przy murach miejskich)	6
6	ratusz	1
7	budynki mieszkalne	9
8	szkoły i obiekty szkolne	12
9	kuźnia	1
10	spichlerz	1
11	hotel	1
12	szkoły kadetów	2
13	dawne seminarium	1
14	Dzielnica Starego Miasta	1
Razem		56

Na podkreślenie zasługuje również fakt, że w 2005 r. Prezydent Polski uznał Chełmno za pomnik historii (patrz pkt 5.3.2.).

Gmina Chełmno

Na terenie gminy Chełmno zostało wydanych 10 decyzji o wpisie do rejestru zabytków nieruchomych, które dotyczą 11 obiektów.

Gmina Chełmno		
Lp.	Obiekty	Ilość zabytków nieruchomych
1	kościóły / zbory	2
2	cmentarze	7
3	obiekty Twierdzy Chełmno (fort i schron)	2
RAZEM		11

Pod prawną opieką znajduje się 6 cmentarzy ewangelickich i jeden cmentarz ofiar hitleryzmu z II Wojny Światowej w Klamrach. Ponadto w rejestrze zabytków nieruchomych znajdują się Fort VIII im. Piłsudskiego w Klamrach i schron amunicyjny M-1 w Starogrodzie – oba wchodzące w skład zespołu fortyfikacji Twierdzy Chełmno (patrz pkt 5.5). Wszystkie obiekty Twierdzy Chełmno, zlokalizowane również w innych gminach powiatu chełmińskiego, zostały wpisane do rejestru zabytków na podstawie decyzji z 14.02.1980 r., nr A/1511.

Najdłużej, bo od 30.11.1929 r. pod prawną ochroną znajduje się kościół pw. św. Barbary w Starogrodzie. Obecny budynek pochodzi z 1754 r. i powstał na miejscu poprzedniego gotyckiego, murowanego kościoła z końca XIII wieku. Dodatkowo elementy wyposażenia tego kościoła znajdują się w rejestrze zabytków ruchomych. Na terenie wsi Wielkie Łunawy znajduje się kościół parafialny pw. Wniebowzięcia Najświętszej Marii Panny zbudowany w 1855 roku z cegły, neoromański, który posiada wyposażenie współczesne, kilka elementów barokowych z XVIII wieku. Kościół wpisany został do rejestru zabytków pod nr A/1689. We wsi znajduje się także drewniany dwór z około 1820 roku, pozostałości parku z początku XIX w. i zabany cmentarz menonicki. Oprócz tego zachowały się zabudowania dawniej używane jako młyn, kuźnia i zajazd.



źródło mapy: www.gmina-chelmno.pl

Na terenie gminy Chełmno znajdują się również obszary, które są wpisane do rejestrze zabytków archeologicznych (Księga C). Są to *Góra Zamkowa* w Starogrodzie znajdująca się w rejestrze od 1960 r. oraz *Średniowieczny zespół osadniczy* w Kałdusie (patrz pkt 5.2.5 Zabytki archeologiczne).

Gmina Kijewo Królewskie

Na terenie gminy Kijewo Królewskie, we wsiach Brzozowo, Dorposz Szlachecki, Kiełp i Watorowo, znajdują się 4 schrony amunicyjne, 3 schrony piechoty i 2 forty (nr I i II) wchodzące w skład zespołu fortyfikacji Twierdzy Chełmno.

Ochroną konserwatorską są objęte również:

- a) dwa kościoły parafialne (Kijewo Królewskie i Trzebcz Szlachecki),

- b) dwa zespoły pałacowo-parkowe (Bajerze i Kijewo Szlacheckie),
- c) zespół dworsko-parkowy w Trzebczu Szlacheckim,
- d) park dworski w Kosowiznie,
- e) spichlerz folwarczny w Płutowie.



Zespół pałacowo-parkowy w Bajerzu

Na podstawie ośmiu decyzji konserwatora zabytków ochroną objęto łącznie 24 obiekty.

Gmina Kijewo Królewskie		
Lp.	Obiekty	Ilość zabytków nieruchomych
1	kościół / zbory	2
2	spichlerz	1
3	obiekty Twierdzy Chełmno (forty i schrony)	9
4	parki	1
5	zespoły pałacowo-parkowe (2), w tym - pałac (2) - park (2) - młyn (1)	5
6	zespół dworsko-pałacowy, w tym: - dwór z oficyną - park - rządcówka - spichlerz - kuźnia - podwórze gospodarcze	6
	RAZEM	24

W rejestrze zabytków ruchomych znajdują się elementy wyposażenia kościoła pw. św. Wawrzyńca w Kijewie Królewskim i kościoła pw. Wniebowzięcia NMP w Trzebczu Szlacheckim.

Na terenie rezerwatu przyrody „Płutowo” wznoszą się wały wczesnośredniowiecznego grodziska Płoth zasiedlonego w 1 połowie XII wieku, identyfikowanego w literaturze jako Płutowo. Grodzisko to zostało wpisane do rejestru zabytków archeologicznych stosunkowo niedawno – w 2003 roku. Jest to grodzisko jednoczłonowe z wałem zaporowym na kierunku północ – południe. Na jego terenie odkryto warstwę kulturową z ceramiką naczyniową.

Gmina Lisewo

Na podstawie 11 decyzji konserwatora ochroną zostało objętych 12 obiektów znajdujących się w granicach terytorialnych gminy Lisewo.

Gmina Lisewo		
Lp.	Obiekty	Ilość zabytków nieruchomych
1	kościół	1
2	ruiny zamku	1
3	parki	8
4	zespół pałacowo-parkowy, w tym: - pałac - park typu krajobrazowego	2
RAZEM		12

Sześć parków wpisanych do rejestru zabytków nieruchomych to parki dworskie z pierwszej i drugiej połowy XIX wieku (w Bartlewie, Kamlarkach, Linowcu, Piątkowie, Tytlewie i Wierzbowie), jeden park dworski z początku XX wieku (Kornatowo) oraz park typu krajobrazowego we wsi Piątkowo.



Park w Mgoszczu

Na terenie wsi Mgoszcz znajduje się zespół pałacowo-parkowy z początku XIX wieku, wpisany do rejestru w latach osiemdziesiątych XX wieku. Zespół ten obejmuje pałac z końca XIX wieku oraz przylegający park z kilkoma zachowanymi drzewami uznanymi za pomniki przyrody.

W Lipienku znajdują się ruiny zamku wybudowanego prawdopodobnie na początku XIV wieku. Zamek został jednak w części zniszczony podczas potopu szwedzkiego w XVII wieku, a następnie w XIX wieku rozebrany. Obecnie zachowany jest kawałek muru i piwnicy (patrz pkt 5.5).



Kościół pw. Podwyższenia Krzyża Świętego w Lisewie

Najdłużej wpisany do rejestru zabytków (od 1929 r.) jest kościół pw. Podwyższenia Krzyża Świętego w Lisewie (patrz pkt 5.5). Wybudowany został pod koniec XIII wieku. Jest to kościół gotycki, jednonawowy, w którym znajduje się wiele cennych zabytków sztuki, wpisanych do rejestru zabytków ruchomych.

Na terenie gminy Lisewo nie występują natomiast zabytki wpisane do rejestru zabytków archeologicznych.

Gmina Papowo Biskupie

W rejestrze zabytków nieruchomych znajduje się 7 parków z XIX wieku oraz zespół pałacowo-parkowy w Jeleńcu z XIX wieku, jeden z lepiej zachowanych w gminie (patrz pkt 5.5).

Najdłużej, bo od lat 30-tych XX wieku, pod prawną ochroną znajdują się ruiny zamku oraz kościół pw. św. Mikołaja w Papowie Biskupim. Wyposażenie kościoła znajduje się również w rejestrze zabytków ruchomych. Obiekty te zostały szerzej opisane w pkt 5.5.



Kościół pw. św. Mikołaja w Papowie Biskupim

Kujawsko-Pomorski Wojewódzki Konserwator Zabytków wydał łącznie 11 decyzji obejmując prawną ochroną 11 obiektów.

Gmina Papowo Biskupie		
Lp.	Obiekty	Ilość zabytków nieruchomych
1	kościóły / zbory	1
2	ruiny zamku	1
3	parki	7
4	zespół pałacowo-parkowy, w tym: - pałac - park	2
	RAZEM	11

Od 1965 roku pod ochroną znajdują się również dwa grodziska: w Jeleńcu i w Żyglądzie, które są wpisane do rejestru zabytków archeologicznych.

Grodzisko w Jeleńcu, położone jest na wyspie jeziornej, pochodzi z okresu późnego średniowiecza. Pozostałości tego grodu zostały zniszczone kiedy to na przełomie XIX i XX wieku urządzono tam cmentarz.

Grodzisko znajdujące się w Żyglądzie pochodzi z okresu wczesnego średniowiecza – użytkowane było od połowy X wieku do początku XI wieku. Jednoczłonowe, kolistego grodzisko, o średnicy około 45 m przy podstawie wału, położone jest na szczycie wzniesienia znajdującego się w szerokiej rynnie, którą płynie Struga Papowska.

Gmina Stolno

Ochroną konserwatorską zostało objętych 37 obiektów zlokalizowanych na terenie gminy Stolno (12 decyzji o wpisie do rejestru zabytków nieruchomych). Duża część z nich to wchodzące w skład zespołu fortyfikacji Twierdzy Chełmno schrony amunicyjne, schrony piechoty oraz 5 fortów (nr od III do VII), w miejscowościach Małe Czyste, Nałęcz zach. i wsch., Rybieniec). Ponadto pod opieką konserwatorską znajduje się 5 parków dworskich oraz zespół dworsko-parkowy w Grubnie (patrz pkt 5.5).



Zespół pałacowo-parkowy w Grubnie

W granicach gminy zlokalizowane są również trzy kościoły, które obecnie stanowią siedziby parafii dekanatu chełmińskiego:

- a) kościół pw. św. Marcina w Sarnowie (patrz pkt. 5.5)
- b) kościół pw. św. Bartłomieja i Św. Anny w Wabczu (patrz pkt. 5.5),
- c) kościół pw. św. Katarzyny w Wielkim Czystem.

Dwa z nich, w Sarnowie i Wabczu, są z XIV wieku, natomiast budowę kościoła w Wielkim Czystem datuje się na trzecie ćwierćwiecze XIII wieku. Wyposażenie kościoła w Sarnowie i w Wabczu jest również wpisane do rejestru zabytków ruchomych.

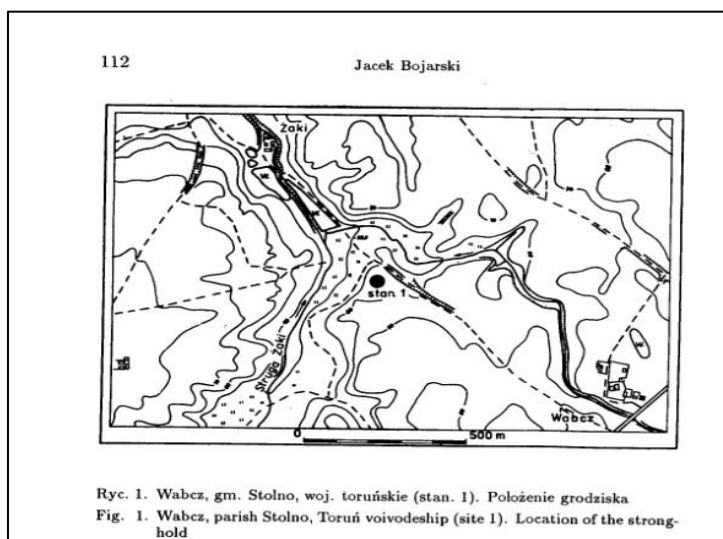


Kościół pw. św. Katarzyny w Wielkim Czystem

Gmina Stolno		
Lp.	Obiekty	Ilość zabytków nieruchomych
1	kościół / zbory	3
2	obiekty Twierdzy Chełmno (forty, schrony i baterie)	20
3	parki dworskie	5
4	zespół dworsko-parkowy (2), w tym: - pałac - park (2) - gorzelnia - dom gorzelnianego - spichlerz - lodownia - silosy - podwórze gospodarcze z zachowaną częścią muru i siecią brukowanych dróg	9
RAZEM		37

W rejestrze zabytków archeologicznych znajdują się grodziska w Wabczu i w Sarnowie objęte ochroną w latach 60-tych XX wieku.

Grodzisko w Wabczu, które znajduje się w odległości ok. 900 m od wsi, nosi potoczną nazwę Poganka. Archeologiczne badania dowiodły, że miejsce to było zamieszkałe w drugiej połowie X wieku i na przełomie XI i XII wieku. W toku tych badań odsłonięto nawarstwienia grodu plemiennego z przełomu X i XI wieku oraz niewielkie pozostałości zabudowy w obrębie ruin grodu. Natomiast badania nad grodziskiem w Sarnowie, przeprowadzone w 1989 r. wykazały, że gród ten użytkowany był od XIV wieku. Grodzisko to znajduje się na południe od kościoła, na skraju doliny rzeki Młynówka. Ma kolisty kształt i posiada ślady wału ziemnego.



Położenie grodziska w Wabczu

Źródło: *Studia nad osadnictwem średniowiecznym ziemi chełmińskiej. Tom 2. UMK, Toruń 1994.*

Wczesnośredniowieczne grodzisko w Wabczu na ziemi chełmińskiej. Jacek Bojarski

Gmina Unisław

W rejestrze zabytków nieruchomości znajduje się 7 obiektów z terenu gminy Unisław, które zostały objęte ochroną na podstawie 7 decyzji konserwatora zabytków.

Do rejestru wpisane są dwa kościoły parafialne znajdujące się w Grzybnie i Unisławiu, a także kościół filialny pw. Niepokalanego Serca NMP w Kokocku (parafia w Starogrodzie - gmina Chełmno) będący w przeszłości zborem ewangelickim (patrz pkt 5.5).

Ponadto w rejestrze zabytków nieruchomości znajduje się cmentarz ewangelicki z XIX wieku w Kokocku, park dworski z końca XIX wieku w Stablewicach oraz zespół dworsko-pałacowy w Raciniewie obejmujący park dworski i spichlerz folwarczny.

Gmina Unisław		
Lp.	Obiekty	Ilość zabytków nieruchomości
1	kościóły / zbory	3
2	cmentarze	1
3	parki dworskie	1
4	zespół dworsko-parkowy: - park dworski - spichlerz folwarczny	2
	RAZEM	7

W rejestrze zabytków ruchomych znajdują się elementy wyposażenia kościoła pw. św. Bartłomieja Apostoła w Unisławiu i kościoła pw. św. Michała Archanioła w Grzybnie.



Kościół pw. św. Michała Archanioła w Grzybnie

Wczesnośredniowieczne grodzisko w Unisławiu, położone na skraju wysoczyzny morenowej, od 1965 roku, znajduje się w rejestrze zabytków archeologicznych. Jego powstanie określone jest na połowę X wieku. Zakłada się, że pierwotnie gród ten mógł należeć do Prusów bądź od początku stanowił własność książąt mazowieckich i stanowił element systemu obronnego.

W 1891 r. na terenie grodziska został założony cmentarz ewangelicki. Najstarsze ślady pochówku datowane są na 1904 r. Cmentarz został zamknięty w 1945 r. Obecnie grodzisko nie jest wykorzystywane na cele turystyczne czy dydaktyczne.

5.3.2. Uznanie za pomnik historii



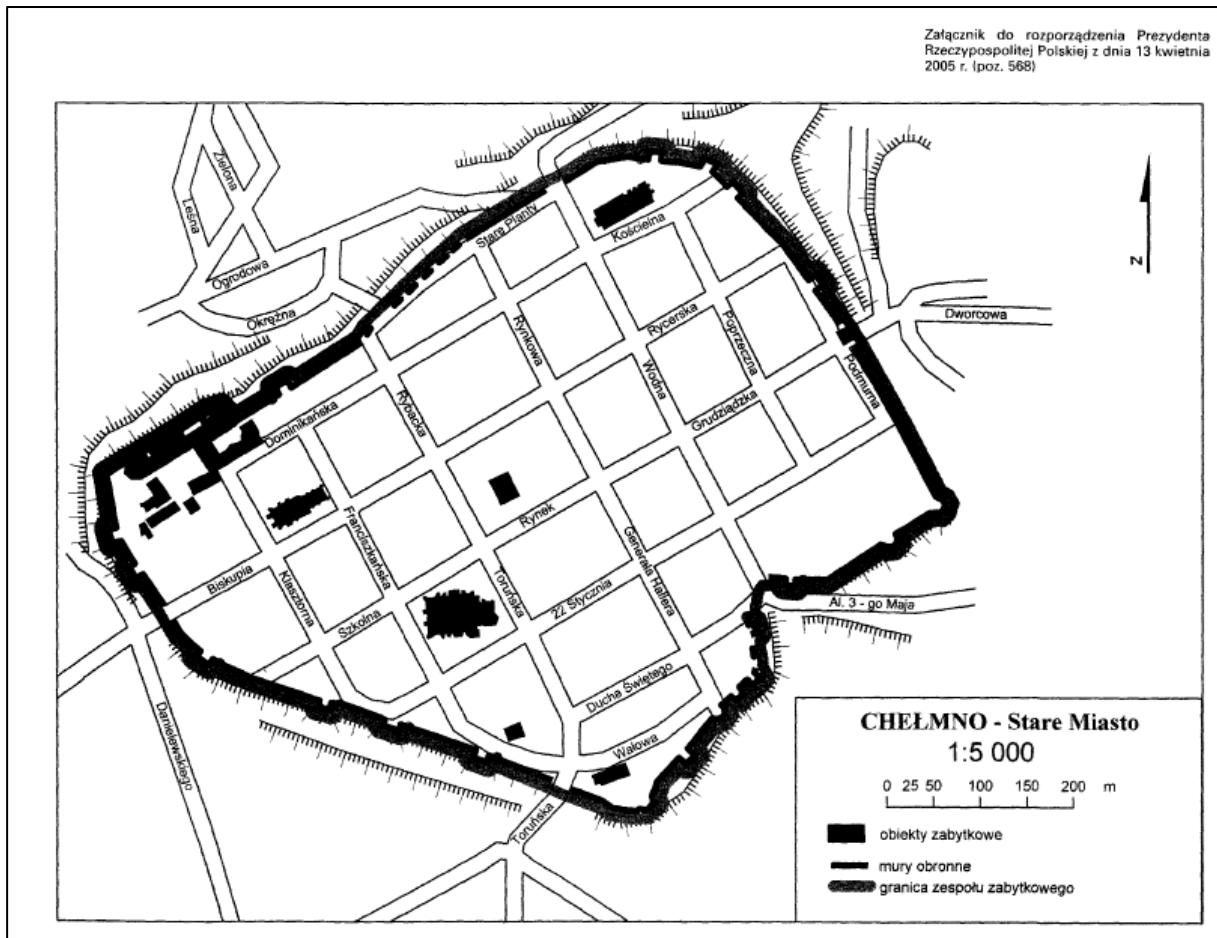
Pomnikiem historii, zgodnie z art. 15 ust. 1 ustawy o ochronie zabytków i opiece nad zabytkami, może stać się zabytek nieruchomy wpisany do rejestru, który ma szczególne znaczenie dla kultury Polski. Nadanie takiego statusu jest szczególnie ważne, gdyż uznanie za pomnik historii następuje w drodze Rozporządzenia Prezydenta Rzeczypospolitej Polskiej na wniosek ministra właściwego do spraw kultury i ochrony dziedzictwa narodowego. W treści rozporządzenia wymienione są najważniejsze cechy zabytku wskazujące na jego unikalność, a także określone są jego granice przedstawione dodatkowo na załączonej schematycznej mapie. Koordynacją procesu uznania za pomnik historii zajmuje się Narodowy Instytut Dziedzictwa stanowiący obecnie aparat pomocniczy Ministra Kultury i Dziedzictwa Narodowego.

W 2005 roku, na mocy Rozporządzenia Prezydenta Rzeczypospolitej Polskiej z dnia 13 kwietnia 2005 r. w sprawie uznania za pomnik historii (Dz. U. z 2005 r., Nr 64 poz. 568), do grona obiektów uznanych za pomnik historii dołączyło Chełmno - Stare Miasto położone w Chełmnie, w województwie kujawsko-pomorskim.

W § 2 rozporządzenia określono, że „celem ochrony pomnika historii *Chełmno - Stare Miasto* jest zachowanie, ze względu na wartości historyczne, urbanistyczno-architektoniczne, wartości materialne i niematerialne, średniowiecznego miasta w pierwotnym układzie przestrzennym, którego dokument lokacyjny, jako prawo chełmińskie, stał się podstawą do założenia ponad 200 miast”.

W § 3 wyznaczono granice: „zespół zabytkowy obejmuje zespół Starego Miasta i biegnie wzdłuż linii murów obronnych; na odcinkach, gdzie mury nie istnieją, granice obszaru wyznaczają ulice Podmurna i Stare Planty.”

Potwierdzenie wpisu Starego Miasta w Chełmnie na Listę Pomników Historii Prezydenta Rzeczypospolitej Polskiej odebrał Burmistrz Miasta Chełmna podczas Ogólnopolskich Obchodów Dnia Ochrony Zabytków w Gdańsku, w dniu 18 kwietnia 2005 r.



Granice zespołu zabytkowego Starego Miasta - Chełmna

5.3.3. Ustalenie ochrony w miejscowym planie zagospodarowania przestrzennego

Miejscowy plan zagospodarowania przestrzennego jest aktem prawa miejscowego, który ustala przeznaczenie terenów oraz określa sposoby ich zagospodarowania i zabudowy. W przypadkach, gdy miejscowy plan zagospodarowania przestrzennego nie został na danym terenie uchwalony, wówczas, w celu umożliwienia realizacji inwestycji, właściwy organ (Wójt, Burmistrz, Prezydent Miasta) wydaje odpowiednio: decyzję o ustaleniu lokalizacji inwestycji celu publicznego (w stosunku do inwestycji celu publicznego) lub decyzję o warunkach zabudowy (w stosunku do pozostałych inwestycji).

W planach miejscowych uwzględnia się obiekty wpisane do rejestru zabytków oraz obszary wpisane do rejestru zabytków, a także obiekty budowlane i obszary ujęte w ewidencji zabytków (gminnej bądź wojewódzkiej). W planach miejscowych ustanawia się strefy ochrony konserwatorskiej obejmujące tereny, na których obowiązują określone ustaleniami planu ograniczenia, zakazy i nakazy, mające na celu ochronę zabytków znajdujących się na tym terenie. Teren powiatu chełmińskiego nie jest obszarem, który na całej swej powierzchni posiada uchwalone plany miejscowe. Dwie gminy (Unisław i Papowo Biskupie) nie posiadają takich uchwał. W pozostałych gminach istniejące plany obejmują jedynie część obszaru.

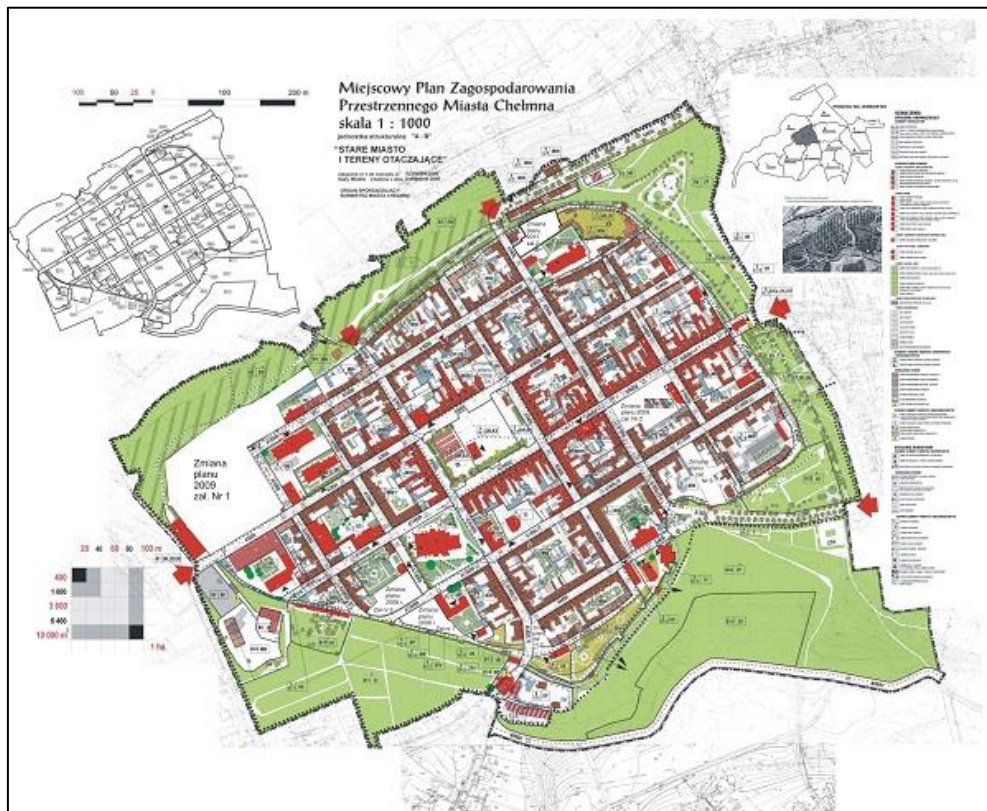
Wyjątek stanowi Gmina Miasto Chełmno, która posiada miejscowy plan zagospodarowania przestrzennego obejmujący prawie cały teren miasta (blisko 95 % powierzchni). Przyjęty

w 2006 roku przez Radę Miasta Chełmna oraz plany uchwalone w czasie późniejszym, z uwagi na zabytkowy charakter miasta, traktuje zagadnienia ochrony konserwatorskiej dość szczegółowo.

Na terenie miasta zostały wyznaczone strefy ochrony konserwatorskiej:

- 1) strefa „A” — strefa pełnej ochrony konserwatorskiej historycznej struktury przestrzennej zespołu staromiejskiego, wpisanego do rejestru zabytków jako dzielnicy Starego Miasta w obrębie dawnych murów miejskich wraz z ich otoczeniem;
- 2) strefy „B1” i „B2” — strefy ochrony konserwatorskiej historycznych struktur przestrzennych i zabudowy miejskiej o wartościach kulturowych — poza zespołem staromiejskim (granice szczegółowo wyznacza miejscowy plan);
- 3) strefa „E” — strefa ochrony ekspozycji zespołu staromiejskiego;
- 4) strefa „OW” — strefa obserwacji archeologicznej, obejmująca:
 - a) obszar zespołu staromiejskiego,
 - b) obszar historycznego Przedmieścia Rybaki,
 - c) obszar stanowisk archeologicznych, które zostały zaznaczone na graficznych załącznikach do planu.

Dla każdej ze stref określono w sposób bardzo dokładny wytyczne, ograniczenia i nakazy związane z ochroną zabytków.



*Miejscowy plan zagospodarowania przestrzennego Miasta Chełmna
(załącznik graficzny nr 1)*

5.4. EWIDENCJA ZABYTEKÓW

Ewidencja zabytków jest podstawą sporządzania programów opieki nad zabytkami. Główne wytyczne co do ewidencji zabytków określa Rozporządzenie Ministra Kultury i Dziedzictwa Narodowego z dnia 26 maja 2011 r. w sprawie prowadzenia rejestru zabytków, krajowej, wojewódzkiej i gminnej ewidencji zabytków oraz krajowego wykazu zabytków skradzionych lub wywiezionych za granicę niezgodnie z prawem (Dz. U. z 2011 r. Nr 113, poz. 661 ze zm.).

W ewidencji zabytków nieruchomości zdecydowanie najczęściej znajduje się budynków mieszkalnych, wśród których znalazły się: domy, kamienice, oficyny, czworaki, sześcioraki, ośmioraki, pałace, dwory i dworki, rządcówki, organistówki/pastorówki, oficyny i gajówki. Warto podkreślić, że w gminie Papowo Biskupie i gminie Lisewo jednymi z charakterystycznych budynków są poniatówki, datowane na lata 30. XX wieku. Te drewniane domy powstawały na bazie jednego projektu, na terenach przeznaczonych do parcelacji w ramach przedwojennej reformy rolnej, której autorem był minister rolnictwa Juliusz Poniatowski.

W granicach terytorialnych Miasta Chełmna, w ewidencji zabytków nieruchomości znalazły się aż 463 budynki mieszkalne. Większa część z nich znajduje się w obrębie dzielnicy Stare Miasto, która jest również wpisana do rejestru zabytków nieruchomości (patrz pkt 5.3.1.).

Do obiektów wiejskich zaliczono: budynki inwentarskie, wozownie, stodoły, magazyny, obory, bud. gospodarcze, kuźnie, cielętniki, chlewnie, stajnie, spichlerze, stelmacharnie, młyny, kołodziejnie i owczarnie. Za wyjątkiem Miasta Chełmna, we wszystkich gminach powiatu chełmińskiego znajduje się podobna ilość tego typu obiektów.



Młyn w Plutowie

Na terenie powiatu chełmińskiego znajduje się blisko 101 obiektów sakralnych, a są to przede wszystkim kapliczki i figury, domy katolickie, cmentarze i miejsca pamięci, zbory, a także towarzyszące kościołom plebanie i domy wikariuszy. Ponadto, w ewidencji zabytków nieruchomych znajdują się obiekty należące do Zgromadzenia Sióstr Miłosierdzia św. Wincentego a Paulo, a także murowany ewangelicki kościół w Wielkich Łunawach z 1882 r., obecnie parafialny rzymsko - katolicki kościół pw. Wniebowzięcia NMP.



Kapliczka w Fałecinie z 1877 r.

Wśród obiektów użyteczności publicznej znajdują się szkoły, dworce i obiekty kolejnictwa, karczmy, poczty, remizy, hotele, szpitale, obiekty cukrowni (gmina Unisław), zajazdy, obiekty koszarowe, urzędy, rakarnia i policja.



Remiza w Starogrodzie

Ważną grupę obiektów wpisanych do wojewódzkiej ewidencji zabytków nieruchomych stanowią obiekty Twierdzy Chełmno. Najwięcej z nich znajduje się na terenie gminy Stolno (20 obiektów), we wsiach Małe Czyste, Rybieniec i Stolno (patrz pkt. 5.5).

Oprócz obiektów, do ewidencji zabytków wpisano również parki dworskie i planty oraz założenia przestrzenne.

W wojewódzkiej ewidencji zabytków znajduje się również 2012 zabytków archeologicznych. Ilość obiektów w każdej z gmin przedstawia poniższa tabela.

Gmina	Ilość obiektów
Miasto Chełmno	25
Chełmno	245
Kijewo Królewskie	306
Lisewo	313
Papowo Biskupie	476
Stolno	380
Unisław	267
Łącznie	2012

5.5 ZABYTKI O NAJWYŻSZYM ZNACZENIU DLA POWIATU



Stare Miasto w Chełmnie jest najbardziej charakterystycznym i rozpoznawalnym elementem historycznego zasobu powiatu chełmińskiego. Obejmuje swymi granicami szereg zabytków mających wysokie znaczenie dla dziedzictwa narodowego. Unikalny jest już sam trzynastowieczny układ urbanistyczny, który opiera się na systemie szachownicowym – ulice przecinają się tu pod kątem prostym, dzięki

czemu całe stare miasto podzielone jest na prostokątne parcele. W samym centrum usytuowany jest rynek, należący do jednych z większych w Polsce, oraz gotycko-renesansowy ratusz z XVI wieku, który posiada wysoką i ozdobną attykę, a także wieżę zegarową. Warty podkreślenia jest również fakt, że na terenie starego miasta znajduje się 6 kościołów, wśród których pod względem wyposażenia wyróżnia się kościół farny pw. WNMP. W niedalekiej odległości od niego znajduje się zespół klasztorny prowadzony obecnie przez Siostry Miłosierdzia. W jego skład wchodzi budynki klasztorne, szpitalne, kościół oraz ogrody. Znajduje się tu również wieża Mestwina z XIII w., będąca prawdopodobnie częścią dawnej rezydencji krzyżackiej.

Cały obszar starówki okalają mury obronne, jedne z najlepiej zachowanych w Polsce, o długości około 2 km. W przeszłości w ciągu murów znajdowało się około 25-27 baszt oraz 7 bram wjazdowych do miasta – aktualnie zachowane są 3 baszty (Panieńska, Prochowa i Dominikańska) oraz 2 bramy: Grudziądzka i Merseburska.

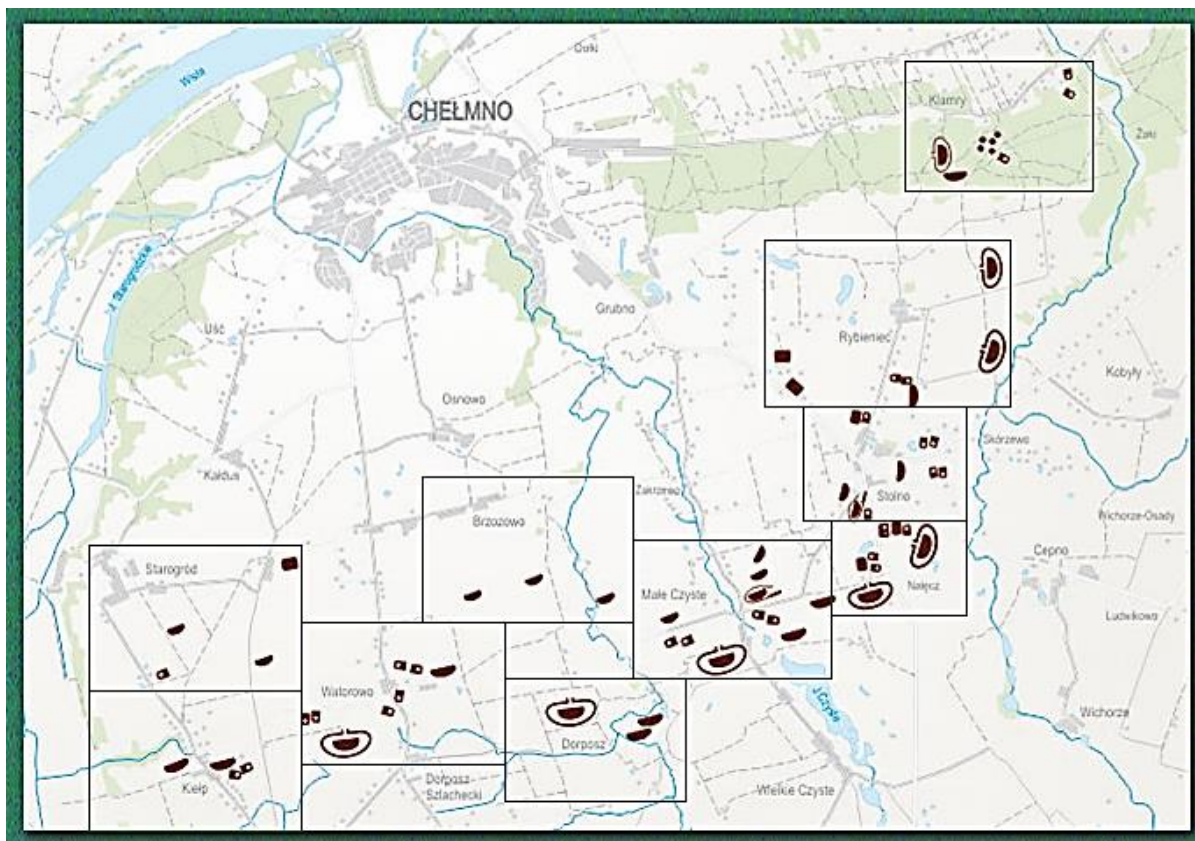


Brama Grudziądzka

Twierdza Chełmno

Na terenach położonych na południe i południowy - wschód od Chełmna zlokalizowane są obiekty Twierdzy Chełmno, które wybudowano na początku XX wieku z inicjatywy Sztabu Generalnego Cesarstwa Niemieckiego. Twierdza Chełmno stanowiła element Linii Obrony Dolnej Wisły, w skład której wchodziły także twierdze w Toruniu, Grudziądzu, Malborku oraz w Fordonie. W odróżnieniu do tych twierdz, fortyfikacje Chełmna nie ochraniały przeprawy mostowej, ponieważ głównym zadaniem Twierdzy było zabezpieczenie przeprawy promowej przez Wisłę.

Pierwszymi obiektami jakie powstały były forty w Watorowie, Nałęczu Zachód, Nałęczu Wschód oraz w Rybieńcu. Następnie wybudowano fort w Stolnie i schron piechoty w Dorposzu Szlach., fort w Klamrach, Dorposzu Szlach. i w Małym Czystem. W latach 1906-1909 wzniesiono kolejne schrony piechoty oraz baterie składające się ze schronu dla artylerzystów, ciągu stanowisk dział oraz schronu amunicyjnego (Stolno, Małe Czyste). Powstała tak fortyfikacja rozpoczęła swą działalność w 1910 r. Cztery lata później zdecydowano o rozbudowie Twierdzy o dodatkowe 6 schronów piechoty i 8 schronów – magazynów amunicji. Twierdzy Chełmno towarzyszyły również budynki uzupełniające, takie jak składnica sprzętu mostowego (już nieistniejąca), magazyny amunicyjne, wozownia w Starogrodzie czy składnica z wozownią i budynkiem mieszkalnym dla podoficerów w Stolnie.



Lokalizacja obiektów Twierdzy Chełmno na terenie Powiatu Chełmińskiego

Źródło: www.twierdzachelmno.pl

Obiekty Twierdzy umiejscowiono w odległości 5-8 km od przeprawy przez Wisłę, na długości prawie 20 km, w pasie o szerokości około 1,5 km. Mimo takiego położenia fortyfikacja nie mogła jednak spełnić swych funkcji i skutecznie powstrzymać wojska rosyjskie – wybudowane forty i schrony były niewielkie, a dojazd do nich utrudniała niewystarczająca sieć dróg. Po zwycięskich walkach na froncie wschodnim w 1914 r. Cesarstwo Niemieckie wycofało z Twierdzy znaczną część załogi. W 1920 r. Twierdza Chełmno została przejęta przez polską armię na podstawie traktatu wersalskiego. Kiedy rozpoczęła się II wojna światowa obiekty nie miały istotnego znaczenia aż do 1944 r. kiedy podczas zbliżania się frontu wschodniego wojska niemieckie przebywający w Chełmnie przystąpiły do rozbudowy fortyfikacji. Pojawiły się nowe obiekty – schrony bierne przeznaczone dla kilku żołnierzy oraz lekkie schrony Ringstand 58c „Tobruk” do prowadzenia ostrzałów, a także wykopano sieć transzei. Z uwagi na to, że do walk z Rosjanami w rejonie Chełmna nie doszło, pod koniec II wojny światowej forty zostały opuszczone.

W obecnych czasach tylko niektóre z obiektów zostały wykorzystane i spełniają nowe funkcje. Towarzystwo Przyjaciół Dolnej Wisły i Zespół Parków Krajobrazowych Chełmińskiego i Nadwiślańskiego przystosowały schrony IR1 w Kiepiu i UR4 w Rybieńcu na potrzeby zimowisk dla nietoperzy. Fort w Dorposzu Szlacheckim jest udostępniany do zwiedzania, jak również odbywają się w nim imprezy i spotkania historyczno-turystyczne, którym towarzyszą degustacje lokalnych potraw i nalewek. W Fortcie w Rybieńcu znajduje się obecnie Ośrodek Szkoleń Strzeleckich, gdzie jedna część udostępniona jest turystom, a druga część została przeznaczona na strzelnicę. Fort w Klamrach jest zagospodarowany przez Chełmińskie Towarzystwo Strzeleckie "Bractwo Kurkowe", które też dokonało częściowego remontu obiektu.



Fort w Dorposzu Szlacheckim

GMINA CHELMNO

Wczesnośredniowieczny zespół osadniczy w Kałdusie

Liczący ponad 20 ha obszar w pobliżu Góry św. Wawrzyńca w Kałdusie, należał w okresie wczesnego średniowiecza do największych aglomeracji na terenie Pomorza Wschodniego. Odkryta tam przez archeologów osada Culm – piastowskie Chełmno, uznawana jest za jeden z najważniejszych ośrodków administracyjno-gospodarczych Polski za czasów Mieszka I i Bolesława Chrobrego.

Osada usytuowana była na wysokiej krawędzi doliny Wisły, przy kopcu (Górze św. Wawrzyńca), kryjącym pozostałości grodu łużyckiego sprzed ok. 2700 lat. Przed zdobyciem osady przez Piastów, było to miejsce kultu pogańskiego oraz licznych uroczystości religijnych i zgromadzeń plemiennych, podczas których na ołtarzu kamiennym usytuowanym u podnóża Góry składano bogom i demonom krwawe ofiary.



Góra św. Wawrzyńca

W 2. połowie X wieku, w trakcie podboju Piastów Pomorza Wschodniego, włączono Chełmno w granice państwa piastowskiego, z zamysłem stworzenia tutaj ośrodka władzy politycznej i kościelnej. Świadczyłyby to o tym, że Chełmno w tym czasie charakteryzowało się dużym potencjałem ekonomicznym i demograficznym.

Na ówczesną chełmińską aglomerację składało się grodzisko z wałem obronnym, dwie osady, w tym podgrodowa, i cmentarzysko. Na terenie grodziska odkryte zostały również relikty trzynawowej, murowanej bazyliki w stylu wczesnoromańskim, wielkością odpowiadającej katedrze gnieźnieńskiej. Budowla nigdy nie została ukończona. Naukowcy przypuszczają, że świątynia miała stanowić centrum ośrodka misyjnego, z którego miała być kierowana akcja chrystianizacyjna, połączona z próbą stworzenia na tym terenie organizacji kościelnej. Niektóre źródła wskazują, że na początku XI w. do Chełmna docierali pierwsi misjonarze, i że to właśnie tutaj odbywały się masowe chrzty ludności zamieszkującej nadwiślańskie tereny.



Chrześcijańskim śladem jest bursztynowy krzyżyk znaleziony przy zmarłym pochowanym na cmentarzysku w Kałdusie lub okucie z brązu datowane na XI-XII wiek, przedstawiające modlącą się kobietę.

Dzięki korzystnemu położeniu chełmińskiego ośrodka znajdującego się na skrzyżowaniu głównych szlaków handlowych, docierali tu i mieszkali nawet wikingowie, o czym świadczą ślady pochówku typu skandynawskiego.

W okresie XI-XII wieku, Chełmno było również miejscem produkcji rzemieślniczej – garncarskiej, hutniczo-kowalskiej i bednarskiej. Mieszkańcy zajmowali się także uprawą zbóż oraz hodowlą bydła i trzody chlewnej.



Liczne znaleziska odkryte przez archeologów świadczą o niezwyklej historii tego miejsca. Część z nich została wyeksponowana na objazdowej wystawie pn. Tajemnice Góry św. Wawrzyńca. Można na niej zobaczyć makietę wczesnośredniowiecznego układu przestrzennego ówczesnego Chełmna, rekonstrukcję komory grobowej wikingów wraz z bogatym wyposażeniem oraz rekonstrukcję pochówku woja z mieczem i pogańskiego stosu ofiarnego. Ekspozycja prezentuje również licznie odnalezione w Kałdusie srebrne monety i ozdoby.

W sumie na wystawie zgromadzonych zostało ponad tysiąc przedmiotów wykonanych z gliny, żelaza, srebra, kości, poroża i kamieni półszlachetnych.



Zdjęcia: culture.pl


Kościół pw. św. Barbary w Starogrodzie zbudowany był w 1754 roku dzięki fundatorowi biskupowi chełmińskiemu Wojciechowi Stanisławowi Leskiemu, którego płyta nagrobna i epitafium znajdują się we wnętrzu kościoła. Kościół jest jednonawowy i posiada dwie kwadratowe wieże, gdzie powieszone są dzwony z 1631 i 1668 roku. Przeważa w nim wyposażenie późnobarokowe i rokokowe. Ołtarz główny pochodzący z XVIII wieku, przedstawia płaskorzeźbę św. Barbary w obłokach, a pod nią klęczącego przed aniołem św. Stanisława. Ołtarze boczne pochodzą z 1730 r. i wykonane zostały dla kościoła śś. Janów w Toruniu, skąd zostały przeniesione.

Obecny kościół powstał na miejscu poprzedniego kościoła pw. św. Piotra z 1276 roku, z którego prawdopodobnie pochodzą cegły w posadzce i zakrystii.

Na terenie wsi Wielkie Łunawy znajduje się **kościół parafialny pw. Wniebowzięcia Najświętszej Marii Panny** zbudowany w 1855 roku z cegły, neoromański, który posiada wyposażenie współczesne oraz kilka elementów barokowych z XVIII wieku.

GMINA PAPOWO BISKUPIE

Kościół pw. św. Mikołaja w Papowie Biskupim, datowany na XIII wiek, należy do grupy kościołów jednonawowych, których na ziemi chełmińskiej było 53. W 1509 rok wybudowano przy kościele kaplicę św. Huberta spełniającą również funkcję kostnicy. W XVIII wieku dokonano rozbudowy świątyni. Od strony południowej dobudowano kaplicę, gdzie przeniesiono kult św. Huberta, ponieważ kaplica cmentarna została zniszczona. W tym czasie również wzniesiono dolną część wieży – górna część z drewna powstała w 1841 roku. Większość wyposażenia pochodzi z XVII i XVIII wieku (ołtarze, obrazy i sklepienie). Najstarszymi zabytkami w kościele są trzy średniowieczne rzeźby, kropielnice z XIV wieku i drewniany relikwiarz z około XV wieku. Spізowy dzwon datuje się na około 1370 rok. W czasie II wojny światowej kościół częściowo został zniszczony. Odnowiony został w latach 50-tych, a kolejne remonty i rozbudowę (nowa plebania, grotta, kostnica) prowadzono w latach 1975 – 1987.



Na skraju **Papowa Biskupiego** znajdują się **ruiny zamku krzyżackiego**, który był kiedyś jednym z pierwszych zamków na terenie państwa krzyżackiego. Budowę zamku prowadzono w latach 1280 - 1300. Podczas wojny trzynastoletniej został zniszczony i prawdopodobnie nie podjęto się jego odnowy. W XVII wieku kamienie z murów wykorzystywano do budowy seminarium diecezjalnego w Chełmży. Zamek wybudowany był na planie kwadratu o boku 40,3 m, otoczony był fosami – dwiema wewnętrznymi (od północy i wschodu) i dwiema zewnętrznymi (od południa i zachodu).

Zespół pałacowo-parkowy w Jeleńcu zajmuje kilkuhektarowy obszar, na którym znajdują się starodrzewia oraz Jezioro Jelenieckie. Neogotycki, piętrowy pałac pochodzi z III ćw. XIX wieku i wzniesiony został na planie prostokąta. Charakterystyczna dla budynku jest wieża oraz taras ze schodami. Od strony jeziora do pałacu przylegają pozostałości parku krajobrazowego, ale dawny układ przestrzenny jest już mało czytelny.





Pałac w Jeleńcu

GMINA LISEWO



Kościół pw. Podwyższenia Krzyża Świętego w Lisewie wybudowany został pod koniec XIII wieku. Na przełomie XV i XVI wieku dobudowano kruchtę, zamienioną w XIX wieku na kaplicę. W latach 1551-1585, z fundacji Stanisława i Jana Kostków, została dobudowana zachodnia część korpusu wraz z szesnastoboczną wieżą. Neogotycką kruchtę dobudowano w XIX wieku. Ołtarz główny z baldachimem, pochodzący z XVIII wieku, w przeszłości znajdował się w kościele pw. św. Jakuba Starszego i św. Mikołaja w Chełmnie.

Jednym z cenniejszych elementów wyposażenia jest średniowieczna „pancerna” skrytka na hostię - wzmocniona dodatkowo żelazną

sztabą, znajdująca się w ścianie prezbiterium, średniowieczna chrzcielnica z przełomu XIII i XIV wieku oraz rokokowa ambona z połowy XVIII wieku. W świątyni znajduje się również epitafium wojewody chełmińskiego Jana Kostki z 1591 r. Dzwon na wieży datowany jest na 1560 rok.



Pancerna skrytka na hostię

Na terenie wsi **Mgoszcz** znajduje się **zespół pałacowo-parkowy** z początku XIX wieku zajmujący teren około 5 ha. Na terenie parku znajdują się okazy buka pospolitego, jesionów wyniosłych i dębów, z których niektóre stanowią pomniki przyrody. Pałac będący elementem założenia powstał w końcu XIX wieku, a obecnie znajduje się w nim siedziba Domu Pomocy Społecznej.



Dom Pomocy Społecznej w Mgoszczu

W **Lipienku** znajdują się **ruiny zamku** wybudowanego prawdopodobnie na początku XIV wieku. Był to murowany, dwuczęściowy zamek, otoczony szerokimi fosami. W pierwszej części znajdowało się przedzamcze w kształcie pięciokąta, a w drugiej części - zamek, który miał długość 39 m, szerokość 33m, a wysokość 12 m. W czasach krzyżackich był siedzibą wójtów zarządzających posiadłościami zakonu. Po wojnie trzynastoletniej, kiedy ziemia chełmińska z Toruniem wróciły do Polski, zamek przeszedł we władanie Polaków. W czasie potopu szwedzkiego zamek znowu przechodził pod



władanie raz Polaków, raz Szwedów. W tym okresie dokonano w nim największych zniszczeń. W 1765 r. stały już tylko 3 ściany, a w ciągu XIX wieku mury zamkowe rozebrano. Obecnie zobaczyć można krótki fragment muru, jedną piwnicę i doły po pozostałych piwnicach. W latach 50-tych XX wieku piwnicę wykorzystywano jeszcze do przechowywania produktów spożywczych.


GMINA STOLNO

Kościół pw. św. Bartłomieja i św. Anny w Wabczu to gotycki kościół, którego budowa rozpoczęła się pod koniec XIII wieku. W pierwszej połowie XIV wieku poszerzono prezbiterium oraz powstała wieża z kruchtą. Kolejne większe prace prowadzono w 1706 r., kiedy dobudowano kaplicę św. Anny oraz w latach 1835-1840 gdy dokonywano rekonstrukcji ceglanego zwieńczenia wieży. Wśród wyposażenia, które jest wpisane do rejestru zabytków ruchomych, znajdują się m.in. ołtarz główny z XVIII wieku i ołtarze boczne datowane na XVIII wiek (lewy ołtarz) i XIX wiek (prawy ołtarz), ambona, chrzcielnica, zabytkowy konfesjonał i drewniana kropielnica. Najstarszymi elementami są rzeźby św. Katarzyny i św. Barbary datowane na 1380 rok.

Kościół pw. św. Marcina Biskupa z Tours w Sarnowie wzniesiony został na przełomie XIII i XIV wieku, pierwotnie był pod wezwaniem św. Magdaleny. Budowla dwukrotnie została zniszczona: w 1655 r. podczas potopu szwedzkiego oraz w 1938 r. kiedy uległa spaleni. Rok później, w 1939 r., świątynię odrestaurowano dzięki dużemu zaangażowaniu gen. J. Hallera mieszkającego wówczas w pobliskim Gorzuchowie. Do dziś w kruchcie znajduje się tablica upamiętniająca jego obecność w kościele w Sarnowie.



Zespół dworsko-parkowy w Grubnie został założony w XIX wieku na powierzchni 11,5 ha. Park położony jest na zboczu, u którego podnóża znajdują się dwa jeziora. Występuje tu kilka rzadkich okazów drzew i krzewów, a cały teren charakteryzuje bogaty w gatunki stary drzewostan. Jest to jedno z najwartościowszych założeń przestrzennych na ziemi chełmińskiej.



W środkowej jego części znajduje się dwukondygnacyjny pałac zbudowany w XIX wieku. Charakterystycznymi elementami są dwie wieżyczki o stożkowatych dachach. Po II wojnie światowej pałac użytkował Ośrodek Doskonalenia Kadr Spółdzielczych. W 1955 r. obiekt przejął Zespół Szkół Rolniczych, który w 1956 r. zbudował internat, nad zachodnim brzegiem stawu, który do tego czasu mieścił się w budynku pałacu.

Pałac w Grubnie

GMINA KIJEWÓ KRÓLEWSKIE

Kościół pw. św. Wawrzyńca w Kijewie Królewskim jest jednym z ciekawszych zabytków w Gminie. Wybudowany na przełomie XIII i XIV wieku głównie z kamienia polnego, został zniszczony przez pożar w 1616 roku. Odbudowy i modernizacji kościoła podjęli się Dominikanie z Chełmna. Dobudowano nowe prezbiterium i podwyższono zakrystię. W 1674 roku został ponownie poświęcony. Zachowała się tablica upamiętniająca to wydarzenie. Około sto lat później



dobudowano drewnianą wieżę (1757 rok), na której znajduje się blaszana chorągiewka z tą datą. Na początku XX wieku obiekt został poddany gruntownej odnowie. Najcenniejszym zabytkiem jest naturalnych rozmiarów pieta z lat 1380-90 (rzeźba przedstawiająca Matkę Boską trzymającą na kolanach martwego Jezusa Chrystusa). Elementy wyposażenia kościoła zostały wpisane do rejestru zabytków ruchomych.

Kościół pw. Wniebowzięcia NMP w Trzebczu Szlacheckim jest kościołem parafialnym, pochodzącym z przełomu XIII i XIV wieku. Na początku XIX wieku zyskał drewnianą nadbudowę wieży, a w 1876 r. rodzina Słaskich dobudowała zakrystię z rodową kaplicą grobową mieszczącą cynkowe trumny. Najstarsza w kościele jest granitowa kropielnica pochodząca z okresu budowy kościoła. Na ołtarzu głównym z XVIII wieku znajduje się obraz Matki Boskiej z Dzieciątkiem z 1571 r., malowany na desce, a obok stoją rzeźby św. Piotra, Józefa, Franciszka, Jana Chrzyciela i Jana Ewangelisty.



GMINA UNISŁAW

Kościół pw. świętego Bartłomieja Apostoła w Unisławiu

Pierwsze zapisy archiwalne o kościele pochodzą z 1445 r. jednak nie wyklucza się, że mógł zostać wzniesiony już w XIII wieku. Kościół ten pierwotnie został zbudowany



w gotyckiej formie dwuczłonowej złożonej z nawy i wydzielonego, zamkniętego prezbiterium. Najstarsza jego część jest murowana z kamieni polnych. Kościół został zniszczony w XVII wieku, w czasie wojen szwedzkich. Rozpoczęte prace remontowe skończyły się w latach dwudziestych XVIII wieku i w 1728 r. kościół został ponownie konsekrowany pod wezwaniem świętego Bartłomieja Apostoła. W latach 1903-1904 ówczesny proboszcz ks. Ignacy Nowak dokonał gruntownej przebudowy bryły i rozbudowy kościoła. Trójkondygnacyjny ołtarz główny, z kręconymi kolumnami pochodzi z 1724 r. i ufundowany został przez biskupa chełmińskiego Feliksa Ignacego Kretkowskiego. W jego centralnej części znajduje się figura ukoronowanej Matki Bożej z Dzieciątkiem. Po bokach znajdują się dwa ołtarze boczne, pochodzące z czasów rozbudowy w 1904 r., zawierające elementy starsze, z XVII i XVIII wieku. Wśród wyposażenia kościoła znajdują się liczne,

obrazy i barokowa chrzcielnica zwieńczona figurą św. Jana Chrzyciela. Organy znajdujące się na drewnianym chórze datowane są na 1906 rok. Najstarszym elementem wyposażenia kościoła jest

granitowa kropielnica (pierwotna chrzcielnica) pochodząca z XIII wieku. Wyposażenie kościoła jest wpisane do rejestru zabytków ruchomych.

Kościół pw. św. Michała Archaniola w Grzybnie powstał na przełomie XIII i XIV wieku i podobnie jak w Unisławiu, do jego budowy użyto kamienia polnego. Na początku XV wieku przeprowadzono jednak modernizację świątyni i do rozbudowy użyto już cegieł. Charakterystyczna jest wieża kościelna, która w dolnej części jest kamienna i posiada pierwotne schody w grubości muru, a w górnej części jest drewniana i wyróżnia się skomplikowanym układem konstrukcji szkieletowej. Ołtarz główny pochodzi z XVII wieku, na którym znajduje się późnorenansowy obraz Matki Boskiej Śnieżnej malowany na desce, ze złotym wytłaczanym tłem. Wyposażenie kościoła jest wpisane do rejestru zabytków ruchomych.

Kościół pw. Niepokalanego Serca N.P. Marii w Kokocku datuje się na 1834 rok i był pierwotnie zborom ewangelickim. W wyniku powodzi w 1855 roku został on w dużym stopniu zniszczony. Dzięki zaangażowaniu wiernych w 1862 roku kościół gruntownie odbudowano, a w 1864 roku otrzymał wezwanie Kościoła Zbawiciela. Zbór przetrwał do 1945 roku kiedy to został przejęty przez parafię rzymsko-katolicką. Zlikwidowano w nim elementy protestanckie i kościół uzyskał nowe wezwanie Niepokalanego Serca N.M.P. Od 1990 roku kościół jest kościołem filialnym parafii w Starogrodzie. Budynek jest bardzo charakterystyczny, ponieważ głównym budulcem jest drewno, a konstrukcja ścian jest szkieletowa z wypełnieniem z cegieł. Jest to jeden z lepiej zachowanych kościołów tego typu.



*Kościół pw. Niepokalanego Serca N.P. Marii
w Kokocku – ściana boczna*



*Kościół pw. Niepokalanego Serca N.P. Marii
w Kokocku – wejście*

**6. OCENA STANU DZIEDZICTWA KULTUROWEGO POWIATU.
ANALIZA SZANS I ZAGROŻEŃ (SWOT).**

Mocne strony	Słabe strony
<ul style="list-style-type: none"> ▪ duża ilość i różnorodność obiektów zabytkowych ▪ duża ilość zabytków w ewidencji zabytków świadcząca o bogactwie kulturowym powiatu ▪ uznanie Zespołu Staromiejskiego Chełmna za pomnik historii ▪ powołanie społecznych opiekunów zabytków ▪ powołanie Miejskiego Konserwatora Zabytków dla Miasta Chełmna ▪ zachowanie zespołu fortyfikacyjnego Twierdzy Chełmno ▪ dobry stan zachowania obiektów sakralnych oraz ich wyposażenia ▪ wzrost świadomości lokalnych środowisk dotyczących pielęgnowania dziedzictwa niematerialnego ▪ dobra promocja lokalnego dziedzictwa kulturowego w wydawnictwach powiatu, gmin i Lokalnych Grup Działania ▪ systematyczna promocja walorów kulturowych powiatu podczas organizowanych wycieczek pieszych i rowerowych w ramach „Spacerków po Chełmnie” ▪ dotacje powiatu na prace konserwatorskie, restauratorskie i roboty budowlane przy zabytkach wpisanych do rejestru zabytków ▪ adaptacja niektórych obiektów zabytkowych na cele użyteczności publicznej 	<ul style="list-style-type: none"> ▪ zły stan większości zabytków wpisanych do wojewódzkiej ewidencji zabytków ▪ zły stan zachowania parków dworskich ▪ brak programów opieki nad zabytkami w większości gmin ▪ niedostateczna weryfikacja gminnych ewidencji zabytków ▪ brak zainteresowania gmin tworzeniem parków kulturowych ▪ brak oznakowania zabytków wpisanych do rejestru („Zabytek prawem chroniony”) ▪ brak wykorzystania potencjału archeologicznego na Górze św. Wawrzyńca w Kałdusie ▪ brak dostatecznej współpracy samorządów, organizacji pozarządowych, naukowców i przedsiębiorców w zakresie ochrony i promocji dziedzictwa kulturowego powiatu (brak wspólnej wizji) ▪ bardzo duża liczba samowoli budowlanych przy zabytkach wpisanych do ewidencji – zmiana i dewastacja substancji zabytkowej ▪ niska świadomość właścicieli obiektów o objęciu ochroną konserwatorską zabytków ujętych w ewidencji
Szanse	Zagrożenia
<ul style="list-style-type: none"> ▪ zwiększenie edukacji w zakresie opieki i ochrony zabytków ▪ wzrost roli samorządów w zakresie ochrony zabytków ▪ możliwość pozyskania środków zewnętrznych, w tym unijnych, na prace konserwatorskie, restauratorskie i roboty budowlane przy zabytkach wpisanych do rejestru zabytków 	<ul style="list-style-type: none"> ▪ brak mechanizmów prawnych dotyczących finansowania obiektów wpisanych do gminnych ewidencji zabytków ▪ wpływ „amerykanizacji” kultury wśród młodego pokolenia ▪ utrata wartości zabytkowej poprzez samowolne remonty przy zabytku wpisanym do ewidencji

7. ZAŁOŻENIA PROGRAMOWE

Priorytety „Powiatowego Programu opieki nad zabytkami na lata 2020-2023”		
Priorytet I	Priorytet II	Priorytet III
Ochrona dziedzictwa materialnego jako element rozwoju społeczno-gospodarczego powiatu	Promocja walorów dziedzictwa kulturowego powiatu i działania edukacyjne	Ochrona niematerialnego dziedzictwa kulturowego powiatu jako element służący budowaniu tożsamości

Kierunki i zadania przedstawia poniższa tabela:

PRIORYTET I Ochrona dziedzictwa materialnego jako element rozwoju społeczno-gospodarczego powiatu		
Kierunek 1.		stanu
Zahamowanie procesów degradacji zabytków i doprowadzenie do poprawy ich zachowania		
Zadania:		
➤ pozyskiwanie środków zewnętrznych na rewaloryzację zabytków będących własnością Powiatu		
➤ udzielanie dotacji na prace konserwatorskie, restauratorskie i roboty budowlane przy zabytkach wpisanych do rejestru zabytków		
Kierunek 2.		
Podjęmowanie działań zwiększających atrakcyjność zabytków dla potrzeb społecznych, turystycznych i edukacyjnych		
Zadania:		
➤ wspieranie projektów w zakresie rewitalizacji obiektów zabytkowych, ich adaptacji na cele kulturalne i społeczne lub projektów zwiększających atrakcyjność zabytków		
➤ oznakowanie zabytków wpisanych do rejestru zabytków nieruchomych znakiem „Zabytek prawem chroniony”		
➤ wspieranie rozwoju turystyki kulturowej powiatu		
➤ zwiększenie współpracy ze społecznymi opiekunami zabytków w zakresie ochrony i opieki nad zabytkami oraz upowszechniania wiedzy o zabytkach.		

Kierunek 3. Podejmowanie działań umożliwiających tworzenie miejsc pracy związanych z opieką nad zabytkami
Zadania:
➤ współpraca z Powiatowym Urzędem Pracy i Ochotniczym Hufcem Pracy w zakresie pozyskania pracowników sezonowych do prac porządkowych i zabezpieczających obiekty zabytkowe
➤ wspieranie rzemieślników reprezentujących tzw. zanikające zawody
➤ organizowanie szkoleń dla osób bezrobotnych w zawodach związanych z tradycyjną sztuką rzemieślniczą

PRIORYTET II Promocja walorów dziedzictwa kulturowego powiatu i działania edukacyjne
Kierunek 1. Promocja walorów kulturowych powiatu
Zadania:
➤ bieżąca aktualizacja aplikacji mobilnej
➤ opracowanie przewodnika po zabytkach w połączeniu z aplikacją mobilną
➤ wdrożenie na stronie internetowej powiatu modułu pn. „Wirtualny spacer po Twierdzy Chełmno”
➤ opracowanie i wdrożenie na stronie internetowej powiatu interaktywnej- wirtualnej mapy
Kierunek 2. Edukacja i popularyzacja wiedzy o dziedzictwie kulturowym powiatu
Zadania:
➤ opracowanie gier terenowych
➤ organizacja warsztatów edukacyjnych dla dzieci i młodzieży w zakresie wiedzy o zabytkach
➤ opracowanie programu edukacyjnego na temat dziedzictwa kulturowego powiatu dla słuchaczy Uniwersytetu Trzeciego Wieku w Chełmnie.

<p style="text-align: center;">PRIORYTET III Ochrona niematerialnego dziedzictwa kulturowego powiatu jako element służący budowaniu tożsamości</p>
<p style="text-align: center;">Kierunek 1. Wspieranie działań zmierzających do ochrony niematerialnego dziedzictwa kulturowego powiatu</p>
<p style="text-align: center;">Zadania:</p>
<p>➤ współpraca z organizacjami pozarządowymi w zakresie ochrony dziedzictwa niematerialnego</p>
<p>➤ wspieranie działań w zakresie rekonstrukcji wydarzeń historycznych, legend, przekazów i zwyczajów związanych z dziejami powiatu i historycznej ziemi chełmińskiej</p>
<p>➤ współdziałanie przy tworzeniu materiałów filmowych, multimedialnych i wydawnictw</p>
<p style="text-align: center;">Kierunek 2. Promocja niematerialnego dziedzictwa kulturowego powiatu</p>
<p style="text-align: center;">Zadania:</p>
<p>➤ wspieranie promocji chełmińskiego stroju ludowego i gwary chełmińskiej</p>
<p>➤ wspieranie promocji lokalnego folkloru, twórczości ludowej i rzemieślniczej</p>
<p style="text-align: center;">Kierunek 3. Edukacja w zakresie lokalnego dziedzictwa niematerialnego</p>
<p style="text-align: center;">Zadania:</p>
<p>➤ wspomaganie działań edukacyjnych związanych z lokalną twórczością ludową i rzemieślniczą</p>
<p>➤ wspieranie projektów edukacyjnych zwiększających wśród lokalnej społeczności świadomość ochrony niematerialnego dziedzictwa kulturowego</p>

8. INSTRUMENTY REALIZACJI POWIATOWEGO PROGRAMU OPIEKI NAD ZABYTKAMI

Instrumenty prawne

Realizacja Programu odbywa się za pomocą instrumentów prawnych, które wynikają z obowiązujących przepisów prawnych, o których mowa m.in. w Rozdziale 2. Jednocześnie, władze Powiatu Chełmińskiego mają na względzie zachowanie dziedzictwa kulturowego przy podejmowaniu aktów prawa miejscowego.

Instrumenty finansowe

Wśród instrumentów finansowych znajdują się m.in. dotacje udzielane przez Powiat Chełmiński zgodnie z *Uchwałą Rady Powiatu Chełmińskiego w sprawie określenia zasad i trybu udzielania dotacji na prace konserwatorskie, restauratorskie i roboty budowlane przy zabytkach wpisanych do rejestru zabytków (patrz rozdz. 11)*, jak również wszelkie formy pozyskiwania przez Powiat środków finansowych z funduszy zewnętrznych.

Instrumenty koordynacji

Wszelkie działania związane z realizacją Programu są zgodne z założeniami ujętymi w *Programie opieki nad zabytkami Województwa Kujawsko-Pomorskiego oraz Krajowym Programie ochrony zabytków i opieki nad zabytkami*.

Instrumenty społeczne

Powiat podejmując działania związane z niniejszym Programem uwzględnił ścisłą współpracę z właścicielami zabytków, z instytucjami kultury, ze społecznymi opiekunami zabytków oraz organizacjami pozarządowymi działającymi w sferze ochrony zabytków.

Instrumenty kontrolne

Instrumenty kontrolne przewidują monitoring realizacji postanowień niniejszego Programu.

9. WSPÓLPRACA Z WOJEWÓDZKIM I MIEJSKIM KONSERWATOREM ZABYTKÓW

Kujawsko-Pomorski Wojewódzki Konserwator Zabytków został powołany przez Wojewodę Kujawsko-Pomorskiego, za zgodą Generalnego Konserwatora Zabytków.

Do zadań wykonywanych przez wojewódzkiego konserwatora zabytków należy w szczególności:

- 1) realizacja zadań wynikających z krajowego programu ochrony zabytków i opieki nad zabytkami;
- 2) sporządzanie, w ramach przyznaných środków budżetowych, planów finansowania ochrony zabytków i opieki nad zabytkami;
- 3) prowadzenie rejestru i wojewódzkiej ewidencji zabytków oraz gromadzenie dokumentacji w tym zakresie;
- 4) wydawanie, zgodnie z właściwością, decyzji, postanowień i zaświadczeń w sprawach określonych w ustawie oraz w przepisach odrębnych;
- 5) sprawowanie nadzoru nad prawidłowością prowadzonych badań konserwatorskich, architektonicznych, prac konserwatorskich, restauratorskich, robót budowlanych i innych działań przy zabytkach oraz badań archeologicznych;
- 6) organizowanie i prowadzenie kontroli w zakresie ochrony zabytków i opieki nad zabytkami;
- 7) opracowywanie wojewódzkich planów ochrony zabytków na wypadek konfliktu zbrojnego i sytuacji kryzysowych oraz koordynacja działań przy realizacji tych planów;
- 8) upowszechnianie wiedzy o zabytkach;
- 9) współpraca z innymi organami administracji publicznej w sprawach ochrony zabytków.

Współpraca Starosty Chełmińskiego z Kujawsko-Pomorskim Wojewódzkim Konserwatorem Zabytków ma miejsce m.in. przed wydaniem zezwolenia na prowadzenie robót budowlanych przy zabytku ujętym w ewidencji zabytków. Przepisy Prawa budowlanego wymagają bowiem wcześniejszego uzgodnienia projektu z wojewódzkim konserwatorem zabytków. Analogiczne jest postępowanie w przypadku wydania zezwolenia na rozbiórkę takiego obiektu.

W przypadku robót przy obiekcie wpisanym do rejestru zabytków, Starosta Chełmiński, przed wydaniem pozwolenia, wymaga od inwestora uzyskania zezwolenia wydanego przez wojewódzkiego konserwatora zabytków.

W ramach sprawowania nadzoru Kujawsko-Pomorski Wojewódzki Konserwator Zabytków sprawdza zgodność wszelkich działań podejmowanych przy zabytkach wpisanych do rejestru oraz prowadzonych badań archeologicznych z zakresem lub warunkami określonymi w pozwoleniu i zatwierdzoną dokumentacją. W uzasadnionych przypadkach może żądać ustnych lub pisemnych informacji, okazania dokumentów i udostępnienia wszelkich danych mających związek z zakresem kontroli, a także dokonywać wpisy w dzienniku budowy w zakresie określonym przepisami Prawa budowlanego.

Współpraca Powiatu Chełmińskiego z Kujawsko – Pomorskim Wojewódzkim Konserwatorem Zabytków w tym zakresie odbywa się na poziomie Wydziału Administracji Architektoniczno-Budowlanej i Środowiska Starostwa Powiatowego w Chełmnie oraz Powiatowego Inspektora Nadzoru Budowlanego.

W dniu 24 stycznia 2012 r. zostało zawarte porozumienie między Wojewodą Kujawsko – Pomorskim a Burmistrzem Miasta Chełmna w sprawie powierzenia Gminie Miasta Chełmno prowadzenia niektórych spraw z zakresu właściwości Kujawsko-Pomorskiego Wojewódzkiego Konserwatora Zabytków. Na jego mocy Burmistrz Miasta Chełmna przyjął prowadzenie w granicach

administracyjnych Chełmna niektórych spraw z zakresu właściwości Kujawsko-Pomorskiego Wojewódzkiego Konserwatora Zabytków, w tym wydawanie niektórych decyzji administracyjnych, postanowień, zaświadczeń oraz dokonywanie uzgodnień określonych w ustawie o ochronie zabytków i opiece nad zabytkami, ustawie o planowaniu i zagospodarowaniu przestrzennym i ustawie Prawo budowlane. Powołany Miejski Konserwator Zabytków wypełnia powyższe zadania, za wyjątkiem spraw dotyczących obiektów sakralnych i należących do Gminy Miasto Chełmno. Ponadto Miejski Konserwator Zabytków wspomaga właścicieli zabytkowych obiektów w procesie pozyskiwania dotacji na planowane prace jak i na refundacje kosztów już poniesionych. Dzięki powołaniu Miejskiego Konserwatora Zabytków proces uzgodnień konserwatorskich przebiega sprawniej, a inwestorzy mogą skorzystać z bezpośredniej konsultacji projektu, łącznie z oględzinami obiektu zabytkowego.

W związku z realizacją niektórych zadań ujętych w niniejszym Programie, Powiat Chełmiński planuje współpracę zarówno z Kujawsko-Pomorskim Wojewódzkim Konserwatorem Zabytków, jak i Miejskim Konserwatorem Zabytków głównie w zakresie:

- upowszechniania wiedzy o zabytkach wśród mieszkańców powiatu,
- pozyskiwania dotacji dla obiektów zabytkowych w ramach zewnętrznych dofinansowań, w tym z Unii Europejskiej,
- umieszczania znaków informujących o tym, że dany zabytek podlega ochronie (zabytek prawem chroniony).

10. ZASADY OCENY REALIZACJI POWIATOWEGO PROGRAMU OPIEKI NAD ZABYTKAMI

Zgodnie z art. 87 ust.5 ustawy z dnia 23 lipca 2003 r. o ochronie zabytków i opiece nad zabytkami (T.j. Dz. U. z 2020 r. poz. 282.), zarząd powiatu ma obowiązek co 2 lata sporządzić sprawozdanie z realizacji programu opieki nad zabytkami i przedstawić je radzie powiatu.

Poniżej zostały przedstawione wskaźniki zapewniające czytelną ocenę poziomu realizacji programu uwzględniającą wykonanie i efektywność zaplanowanych działań.

Priorytet I Ochrona dziedzictwa materialnego jako element rozwoju społeczno-gospodarczego powiatu
--

- | |
|--|
| <ol style="list-style-type: none">1) wartość pozyskanych środków zewnętrznych na rewaloryzację zabytków będących własnością Powiatu;2) ilość zrewaloryzowanych obiektów;3) kwota wydatków z budżetu powiatu przeznaczonych na dotacje udzielone na prace konserwatorskie, restauratorskie i roboty budowlane przy zabytkach wpisanych do rejestru zabytków;4) ilość wspartych projektów mających na celu rewitalizację obiektów zabytkowych;5) ilość wspartych projektów dotyczących adaptacji zabytków na cele kulturalne i społeczne;6) ilość wspartych projektów zwiększających atrakcyjność zabytków;7) ilość zabytków oznakowanych znakiem „Zabytek prawem chroniony”;8) zakres działań podjętych w celu utworzenia produktu turystycznego pn. „Szlakiem Twierdzy Chełmno”;9) ilość i zakres wspartych działań dotyczących rozwoju turystyki kulturowej powiatu;10) zakres współpracy podjętej ze społecznymi opiekunami zabytków;11) ilość pracowników pozyskanych do prac porządkowych i zabezpieczających obiekty zabytkowe;12) zakres wsparcia rzemieślników reprezentujących tzw. zanikające zawody;13) ilość zorganizowanych szkoleń dla osób bezrobotnych w zawodach związanych z tradycyjną sztuką rzemieślniczą;14) wartość środków przeznaczonych z budżetu powiatu na realizację zadań w ramach priorytetu I. |
|--|

Priorytet II
Promocja walorów dziedzictwa kulturowego powiatu i działania edukacyjne

- 1) zakres działań podjętych w celu bieżącej aktualizacji aplikacji mobilnej;
- 2) ilość użytkowników aplikacji mobilnej;
- 3) zakres działań podjętych w celu opracowanie przewodnika wraz z aplikacją mobilną;
- 4) ilość wydanych egzemplarzy przewodnika;
- 5) zakres działań podjętych w celu wdrożenia modułu pn. „Wirtualny spacer po Twierdzy Chełmno”;
- 6) ilość opracowanych gier terenowych;
- 7) ilość zorganizowanych warsztatów edukacyjnych w zakresie wiedzy o zabytkach;
- 8) ilość uczestników warsztatów edukacyjnych;
- 9) zakres działań podjętych w celu opracowania programu edukacyjnego na temat dziedzictwa kulturowego powiatu dla słuchaczy UTW w Chełmnie;
- 10) wartość środków przeznaczonych z budżetu powiatu na realizację zadań w ramach priorytetu II.

Priorytet III
Ochrona niematerialnego dziedzictwa kulturowego powiatu jako element służący budowaniu tożsamości

- 1) zakres współpracy z organizacjami pozarządowymi w celu ochrony dziedzictwa niematerialnego;
- 2) zakres wspieranych działań podjętych w celu rekonstrukcji wydarzeń historycznych, legend, przekazów i zwyczajów;
- 3) zakres współdziałania przy tworzeniu materiałów filmowych, multimedialnych i wydawnictw;
- 4) zakres i ilość wspieranych działań podjętych w celu promocji chełmińskiego stroju ludowego i gwary chełmińskiej;
- 5) zakres i ilość wspieranych działań podjętych w celu promocji lokalnego folkloru, twórczości ludowej i rzemieślniczej;
- 6) zakres i ilość wspomaganých działań edukacyjnych związanych z lokalną twórczością ludową i rzemieślniczą;
- 7) wartość środków przeznaczonych z budżetu powiatu na realizację zadań w ramach priorytetu III.

11. ŹRÓDŁA FINANSOWANIA

11.1 ŚRODKI FINANSOWE Z BUDŻETU PAŃSTWA BĄDŹ Z BUDŻETÓW JEDNOSTEK SAMORZĄDU TERYTORIALNEGO

Zgodnie z ustawą o ochronie zabytków i opiece nad zabytkami (rozdział 7) finansowanie prac prowadzonych przy zabytku należy do posiadacza prawa własności do zabytku (dotyczy to również użytkownika wieczystego, trwałego zarządu oraz ograniczonego prawa rzeczowego). Jednakże w myśl art. 73 Ustawy *osoba fizyczna, jednostka samorządu terytorialnego lub inna jednostka organizacyjna będąca właścicielem bądź posiadaczem zabytku wpisanego do rejestru albo posiadająca taki zabytek w trwałym zarządzie, może ubiegać się o udzielenie dotacji celowej z budżetu państwa na dofinansowanie prac konserwatorskich, restauratorskich lub robót budowlanych przy tym zabytku.*

Dysponentami środków publicznych przeznaczonych na powyższe cele są:

- 1) Minister Kultury i Dziedzictwa Narodowego,
- 2) Minister Administracji i Cyfryzacji – Fundusz Kościelny,
- 3) Wojewódzcy Konserwatorzy Zabytków,
- 4) organ stanowiący - gminy, powiatu, samorządu województwa.

- 1) **Programy Ministra Kultury i Dziedzictwa Narodowego**, w ramach których finansowane są zadania z zakresu kultury:

- a) Wydarzenia artystyczne (priorytety: muzyka, teatr i taniec, film, promocja kultury polskiej, za granicą, sztuki wizualne),
- b) Kolekcje (priorytety: zamówienia kompozytorskie, narodowe kolekcje sztuki, współczesnej, regionalne kolekcje sztuki współczesnej, kolekcje muzealne),
- c) Promocja literatury i czytelnictwa (priorytety: literatura, czasopisma, promocja, czytelnictwa, partnerstwo publiczno-społeczne),
- d) Edukacja (priorytety: edukacja kulturalna, edukacja artystyczna, edukacja medialna i informacyjna),
- e) Obserwatorium kultury,
- f) Promesa MKiDN (pokrycie wkładu własnego dla zadań, które ubiegają się o dofinansowanie w ramach programów europejskich),
- g) **Dziedzictwo kulturowe** - priorytety:
 - **ochrona zabytków,**
 - **wspieranie działań muzealnych,**
 - **kultura ludowa i tradycyjna,**
 - **ochrona dziedzictwa kulturowego za granicą,**
 - **ochrona zabytków archeologicznych,**
 - **ochrona i cyfryzacja dziedzictwa kulturowego,**
 - **miejsca pamięci narodowej,**
- h) Rozwój infrastruktury kultury (priorytety: infrastruktura kultury, infrastruktura szkolnictwa artystycznego, infrastruktura domów kultury).

- 2) **Dotacje Ministra Kultury i Dziedzictwa Narodowego** udzielane w trybie art. 82a ustawy o ochronie zabytków i opiece nad zabytkami.

Osoba fizyczna lub jednostka organizacyjna zamierzająca prowadzić:

- roboty budowlane przy zabytku nieruchomym wpisanym do rejestru, objętym ochroną konserwatorską na podstawie ustaleń miejscowego planu zagospodarowania

przestrzennego lub znajdującym się w ewidencji wojewódzkiego konserwatora zabytków albo,

- roboty ziemne lub zmiany charakteru dotychczasowej działalności na terenie, na którym znajdują się zabytki archeologiczne, co doprowadzić, może do przekształcenia lub zniszczenia zabytku archeologicznego

może starać się o udzielenie dotacji od MKiDN na przeprowadzenie badań archeologicznych, w przypadku gdy ich planowany koszt i ich dokumentacja będą wyższe niż 2% kosztów planowanych do przeprowadzenia działań.

3) **Fundusz Kościelny**, którego dysponentem jest Minister Administracji i Cyfryzacji.

W ramach Funduszu Kościelnego można ubiegać się o dotacje wyłącznie na remonty i konserwację zabytkowych obiektów o charakterze sakralnym i to tylko na wykonywanie podstawowych prac zabezpieczających sam obiekt (w szczególności remonty dachów, stropów, ścian i elewacji, osuszanie i odgrzybianie, izolację, remonty i wymianę zużytej stolarki okiennej i drzwiowej, instalacji elektrycznej, odgromowej, przeciwwłamaniowej i przeciwpożarowej itp.).

Z Funduszu nie finansuje się remontów i konserwacji obiektów towarzyszących (takich jak np.: dzwonnice wolnostojące, krzyże) ruchomego wyposażenia obiektów sakralnych (takich jak np.: obrazy, ikonostasy, stalle, epitafia, szaty i naczynia liturgiczne, instrumenty muzyczne, dzwony) oraz otoczenia świątyni, a także stałych elementów wystroju wnętrz (takich jak np.: polichromie, freski, witraże i posadzki).

4) **Dotacje z budżetu Kujawsko-Pomorskiego Wojewódzkiego Konserwatora Zabytków** przyznawane na podstawie art. 74 ustawy z dnia 23 lipca 2003 r. o ochronie zabytków i opiece nad zabytkami.

Celem rozdziału środków jest poprawa stanu zachowania zabytków poprzez:

- a) ochronę i zachowanie materialnego dziedzictwa kulturowego,
- b) konserwację i rewaloryzację zabytków,
- c) udostępnianie zabytków na cele publiczne.

Rodzaje kwalifikujących się zadań to prace konserwatorskie, restauratorskie lub roboty budowlane przy zabytku wpisanym do rejestru zabytków (projekty realizowane bez udziału środków europejskich):

- a) planowane do przeprowadzenia w roku udzielenia dotacji, niewymagające wyłonienia wykonawcy na podstawie przepisów o zamówieniach publicznych;
- b) planowane do przeprowadzenia w roku udzielenia dotacji, wymagające wyłonienia wykonawcy na podstawie przepisów o zamówieniach publicznych;
- c) przeprowadzone w okresie trzech lat poprzedzających rok złożenia wniosku (tzw. refundacja).

5) **Dotacje z budżetu Województwa Kujawsko-Pomorskiego** przyznawane na mocy Uchwały XXV/497/08 Sejmiku Województwa Kujawsko-Pomorskiego z dnia 8 września 2008 r. w sprawie ustalenia zasad udzielania dotacji na prace konserwatorskie, restauratorskie lub roboty budowlane przy zabytkach wpisanych do rejestru zabytków położonych na obszarze Województwa Kujawsko-Pomorskiego

Celem dotacji jest ochrona krajobrazu kulturowego i dziedzictwa narodowego Województwa Kujawsko-Pomorskiego, wspieranie i uzupełnianie działań właścicieli i zarządców zabytków dla zapewnienia ochrony i konserwacji wartościowych elementów substancji zabytkowej.

- 6) **Dotacje z budżetu Województwa Kujawsko-Pomorskiego** dla organizacji pozarządowych przekazywane w ramach otwartego konkursu ofert na wykonywanie zadań publicznych związanych z realizacją zadań samorządu województwa w zakresie kultury, sztuki, ochrony dóbr kultury i dziedzictwa narodowego.

Dotychczas dofinansowano i dalej dofinansowywane są:

- a) wydarzenia artystyczne i kulturalne - festiwale, przeglądy, konkursy, wydarzenia artystyczne o charakterze ponadlokalnym, projekty interdyscyplinarne łączące różne dziedziny i środowiska kultury.
 - b) Dokumentacje dorobku kulturalnego i artystycznego - szczególnie niekomercyjne projekty wydawnicze z wykorzystaniem różnych nośników i technik zapisu poświęcone problematyce kultury oraz dziedzictwa kulturowego regionu oraz opracowywanie i digitalizacja zasobów materialnego dziedzictwa.
 - c) edukację kulturalną - różnorodne formy efektywnej edukacji kulturalnej adresowanej do różnych grup wiekowych,
 - d) dziedzictwo, tradycja, tożsamość - przedsięwzięcia związane z ochroną i popularyzacją tradycji i dziedzictwa kulturowego regionu kujawsko-pomorskiego, budowaniem i umacnianiem jego tożsamości, promocją zasłużonych dla regionu wybitnych postaci i wydarzeń historycznych.
 - e) wymianę międzykulturową - projekty z udziałem twórców i wykonawców z województwa kujawsko-pomorskiego w wydarzeniach, które promują kulturę regionu
- 7) **Dotacje z budżetu Powiatu Chełmińskiego** udzielane na mocy Uchwały nr III/34/2015 Rady Powiatu Chełmińskiego z dnia 17 marca 2015 w sprawie określenia zasad i trybu udzielania dotacji na prace konserwatorskie, restauratorskie i roboty budowlane przy zabytkach wpisanych do rejestru zabytków.
Szczegółowy opis: Rozdział 11
- 8) **Dotacje z budżetu Powiatu Chełmińskiego dla organizacji pozarządowych**
Szczegółowy opis: Rozdział 11

11.2 ŚRODKI FINANSOWE Z BUDŻETU UNII EUROPEJSKIEJ

- 1) **Program Infrastruktura i Środowisko 2014-2020** to największy program finansowany z Funduszy Europejskich nie tylko w Polsce, ale i Unii Europejskiej. Główne obszary na które przekazywane są środki to: gospodarka niskoemisyjna, ochrona środowiska, przeciwdziałanie i adaptacja do zmian klimatu, transport i bezpieczeństwo energetyczne oraz ochrona zdrowia i **dziedzictwo kulturowe** (inwestycje w ochronę i rozwój dziedzictwa kulturowego oraz zasobów kultury, np. instytucji kultury, szkół artystycznych).
- 2) **Program Kreatywna Europa**
Kreatywna Europa to program Unii Europejskiej oferujący wsparcie finansowe dla sektorów audiowizualnych, kultury i kreatywnych. Program realizowany jest w latach 2014-2020 i

zawiera trzy komponenty: MEDIA, KULTURA i część międzysektorową z nowym instrumentem finansowym od 2016 r.

Priorytetami są przede wszystkim: budowanie kompetencji sektorów kultury i kreatywnych do skutecznego działania na poziomie ponadnarodowym oraz strategiczne budowanie i rozwój publiczności dla odbioru europejskich dzieł i zwiększanie dostępu do kultury.

Komponent Kultura jest częścią programu Kreatywna Europa skierowaną do instytucji, organizacji i innych podmiotów działających w sektorach. Jego celem jest promocja europejskiej kultury i sztuki, zwiększanie mobilności artystów i dzieł europejskich, budowanie współpracy kulturalnej na poziomie ponadnarodowym, rozwijanie europejskiej publiczności oraz dostosowywanie sektorów kultury i kreatywnych do technologii cyfrowych i wdrażania innowacji.

3) **Program INTERREG EUROPA 2014-2020** (kontynuacja programu międzyregionalnego INTERREG 2007-2013)

Wspiera wymianę doświadczeń i pogłębianie wiedzy w następujących obszarach:

- a) Badania i innowacje,
- b) Konkurencyjność MŚP,
- c) Gospodarka niskoemisyjna,
- d) Środowisko i efektywne gospodarowanie zasobami, a w tym: **ochrona i rozwój dziedzictwa naturalnego i kulturowego**; wspieranie przechodzenia do efektywnej gospodarki zasobami, „zielony wzrost” i eko-innowacje.

4) **Program dla Europy Środkowej**

Priorytet 4 – Poprawa konkurencyjności oraz atrakcyjności miast i regionów

Priorytet ten zawiera następujące obszary interwencji:

- 1) Rozwój policentrycznych struktur osadniczych oraz współpracy terytorialnej.
- 2) Uwzględnienie terytorialnych skutków zmian demograficzno-społecznych w rozwoju miast i regionów.
- 3) Wykorzystanie zasobów kulturowych dla uatrakcyjnienia miast i regionów.

5) **Regionalny Program Operacyjny Województwa Kujawsko-Pomorskiego 2014-2020**

Oś priorytetowa 4. Region przyjazny środowisku

Priorytet inwestycyjny: Zachowanie, ochrona, promowanie i rozwój dziedzictwa naturalnego i kulturowego.

- projekty infrastrukturalne (bez możliwości wsparcia budowy nowych obiektów) realizowane w instytucjach kultury, bibliotekach, archiwach, muzeach, obiektach i na obszarach zabytkowych, obszarach przemysłowych o wartościach historycznych;

- konserwacja zabytków ruchomych i materiałów archiwalnych stanowiących dziedzictwo dokumentacyjne; - wyłącznie projekty tzw. „małej skali” o całkowitej wartości projektu nieprzekraczającej 5 mln Euro;

- projekty związane z organizacją imprez kulturalnych, które wykazują znaczny wpływ na gospodarkę regionalną i znaczący wkład w osiągnięcie celów Strategii UE dla Regionu Morza Bałtyckiego w ramach Obszaru Priorytetowego Kultura.

Obszar Priorytetowy Kultura

Priorytet w tym zakresie to rozwój instytucji kultury, a także kontynuacja działań na rzecz ochrony dziedzictwa kulturowego, w tym konserwacja zabytków i materiałów archiwalnych.

11.3 INNE ŹRÓDŁA FINANSOWANIA PROGRAMU

1) **Fundacja Bankowa im. Leopolda Kronenberga** przy Citi Handlowy - wspiera działania na rzecz dobra publicznego w zakresie edukacji i rozwoju lokalnego. W ramach Programu udzielane są dofinansowania instytucjom non-profit na przedsięwzięcia mieszczące się w ramach dwóch głównych obszarów programowych:

a) **EDUKACJA**

- Innowacje w edukacji
- Edukacja ekonomiczna
- **Dziedzictwo kulturowe i tradycje**
- Twórczość artystyczna dzieci i młodzieży

b) **ROZWÓJ LOKALNY**

- Priorytety opieki zdrowotnej
- Polityka społeczna
- Nauka przedsiębiorczości

O dotacje mogą wnioskować fundacje, stowarzyszenia, szkoły, domy kultury, biblioteki, jednostki samorządu terytorialnego działające na rzecz dobra publicznego.

2) **Muzeum Historii Polski**

Program grantowy „Patriotyzm jutra” - służy odkrywaniu i upowszechnianiu wiedzy z zakresu historii Polski oraz wspiera inicjatywy angażujące społeczności w działania poświęcone pielęgnowaniu i promowaniu lokalnego dziedzictwa i kultury. W ramach Programu o dotację na realizację projektów z zakresu edukacji historycznej mogą ubiegać się organizacje pozarządowe i samorządowe instytucje kultury z całej Polski, w szczególności: stowarzyszenia, fundacje, muzea regionalne, domy i lokalne centra kultury, biblioteki.

Program "Patriotyzm Jutra" realizowany jest ze środków Ministerstwa Kultury i Dziedzictwa Narodowego.

3) **Fundacja PGNiG SA im. Ignacego Łukasiewicza** została powołana w listopadzie 2004 roku przez PGNiG SA - jedyne go założyciela i donatora.

Zakres działalności obejmuje szeroko rozumiane wspieranie kultury i dziedzictwa narodowego, działania na rzecz nauki i edukacji w zakresie nauk podstawowych i technicznych, sportu, z uwzględnieniem rywalizacji jako narzędzia wychowawczego dzieci i młodzieży oraz ochrony zdrowia.

12. REALIZACJA I FINANSOWANIE PRZEZ POWIAT CHEŁMIŃSKI ZADAŃ Z ZAKRESU OCHRONY ZABYTEKÓW

Dla zapewnienia realizacji kierunków działań określonych w Rozdziale 7 Powiat Chełmiński podejmuje finansowe formy współpracy z różnymi podmiotami działającymi w sferze ochrony zabytków.

Podstawowymi źródłami finansowania zadań z zakresu ochrony zabytków są:

- 1) dotacje z budżetu Powiatu Chełmińskiego udzielane na mocy Uchwały nr III/34/2015 Rady Powiatu Chełmińskiego z dnia 17 marca 2015 w sprawie określenia zasad i trybu udzielania dotacji na prace konserwatorskie, restauratorskie i roboty budowlane przy zabytkach wpisanych do rejestru zabytków.

Jak określono w Uchwale Powiat Chełmiński udziela dotacji aby chronić dziedzictwo kulturowe powiatu chełmińskiego oraz wspierać działania właścicieli i zarządców zabytków dla zapewnienia ochrony i konserwacji wartościowych elementów substancji zabytkowej.

Zabytek musi spełniać łącznie następujące kryteria:

- a) widnieje w rejestrze zabytków;
 - b) jest położony lub znajduje się w granicach administracyjnych powiatu chełmińskiego;
 - c) jest dostępny publicznie;
 - d) posiada istotne znaczenie historyczne, artystyczne lub naukowe.
- 2) dotacje z budżetu Powiatu Chełmińskiego dla organizacji pozarządowych udzielane na mocy uchwał podejmowanych corocznie przez Zarząd Powiatu w Chełmnie w sprawie ogłoszenia otwartego konkursu ofert na realizację zadań publicznych z zakresu kultury, sztuki, ochrony dóbr kultury i dziedzictwa narodowego.

Główne rodzaje działań, które będą mogły zostać dofinansowane to:

- a) organizacja imprez kulturalnych (np.: festiwali, konkursów, przeglądów) oraz innych przedsięwzięć sprzyjających rozwojowi działalności kulturalnej i artystycznej na terenie powiatu chełmińskiego.
- b) prezentacja i upowszechnianie dorobku artystycznego podczas festiwali i konkursów organizowanych na terenie Polski oraz poza jej granicami.
- c) działania związane z ochroną dóbr kultury znajdujących się na terenie powiatu chełmińskiego.
- d) organizacja inscenizacji, przedstawień i innych inicjatyw upowszechniających wśród społeczeństwa wiedzę o historii powiatu chełmińskiego.
- e) Inne inicjatywy służące rozwojowi kultury na terenie powiatu chełmińskiego.

ŹRÓDŁA

- 1) Folder: „Poznaj nasz region” Lokalna Grupa Działania „Vistula- Terra Culmensis – Rozwój przez Tradycję”, Stolno, 2008 r.
- 2) Folder: „Gmina Stolno”
- 3) Folder: „Gmina Kijewo Królewskie”
- 4) „Chełmno przewodnik”, Wydawnictwo PWR, wyd. II, Toruń 2003 r.
- 5) Marek G. Zieliński „Kościół Św. Jakuba Starszego i Św. Mikołaja w Chełmnie”, Wydawnictwo Diecezji Pelplińskiej „Bernardinum”, 2002 r.
- 6) Jacek Bachanek, Ryszard Kirkowski „Lisewo i okolice. Zarys dziejów do 1946 roku”. Lisewo 1993 r.
- 7) Leszek Pachoń „Unisław Pomorski. Z dziejów parafii pod wezwaniem Świętego Bartłomieja”. Unisław Pomorski 2010 r.
- 8) Praca zbiorowa p. red. Jolanty Tubielewicz i Roberta Goni „Przewodnik turystyczny, wędrówki po Zakolu Dolnej Wisły”. Bydgoszcz 2007 r.
- 9) Ryszard Boguwolski, Małgorzata Kurzyńska, Archeologia północnej części ziemi chełmińskiej, Muzeum w Grudziądzu 2001
- 10) Chełmno zabytkami malowane, Bydgoski Dom Wydawniczy MARGRAFSEN s.c., Bydgoszcz 2006
- 11) Robert Gonia, Tomasz Budzyński, Twierdza Chełmno. Pierścień fortyfikacji – przewodnik turystyczny, Stowarzyszenie Lokalna Grupa Działania „Vistula-Terra Culmensis-Rozwój przez Tradycję”, Stolno 2008
- 12) Powiat Chełmiński, Polskie Wydawnictwa Reklamowe, Wydanie 4/2012, Toruń
- 13) Wojciech Chudziak, Zanim powstało dzisiejsze Chełmno-wczesnośredniowieczny zespół osadniczy w Kałdusie, Pomorze i Kujawy Nr 2/1999
- 14) Piotr Birecki, Wikingowie niedaleko Chełmna, Spotkania z zabytkami, nr 2-2006
- 15) Dariusz Meller, Krótka historia Chełmży (Łód pirszych poczuntków do dzisiaj), Wabrzeskie Zakłady Graficzne, Chełmża 2004
- 16) Piotr Skurzyński, Zamki nad Wisłą, Wydawnictwo Region, Gdynia 2007
- 17) Rekonstrukcja stroju chełmińskiego na podstawie badań naukowych dr. Aleksandra Błachowskiego, www.chdk.pl
- 18) Archaeologia Historica Polonia. Tom 3. Materiały z II Międzynarodowej Sesji Naukowej Uniwersyteckiego Centrum Archeologii Średniowiecza i Nowożytności. Pod red. Jerzego Olczaka. UMK, Toruń 1996 r.
- 19) Jacek Bojarski. Studia nad osadnictwem średniowiecznym ziemi chełmińskiej. Tom 2. UMK, Toruń 1994. Wczesnośredniowieczne grodzisko w Wabczu na ziemi chełmińskiej.
- 20) Dzieje Chełmna i jego regionu. Zarys monograficzny. red. Marian Biskup, Towarzystwo Naukowe w Toruniu, Toruń 1968 r.
- 21) Historia powiatu chełmińskiego, opracowanie Marka G. Zielińskiego, www.powiat-chelmno.pl
- 22) www.nid.pl
- 23) www.odznaka.kuj-pom.bydgoszcz.pttk.pl/index2.htm
- 24) www.zabytek.gov.pl
- 25) www.chelmno.pl
- 26) www.gmina-chelmno.pl
- 27) www.lisewo.com
- 28) www.stolno.com.pl

- 29) www.unislaw.pl
- 30) www.kijewo.pl
- 31) www.papowobiskupie.com.pl
- 32) www.dialektologia.uw.edu.pl
- 33) www.nasze.kujawsko-pomorskie.pl/etnografia/ziemia-chelminska/html
- 34) www.kmdg.grudziadz.pl/publikacje/biuletyny/numer/25.330
- 35) www.muzeumchelmno.pl/index.php/wystawy-stale
- 36) www.culture.pl
- 37) www.polskiezabytki.pl
- 38) www.powiat-chelmno.pl
- 39) <https://pl.wikipedia.org/wiki/Ziemia-chelmińska>
- 40) <https://pl.wikipedia.org/wiki/Chelminiacy>
- 41) www.archeozamki.pl

ZALĄCZNIKI

Wykaz załączników:

- 1) zabytki nieruchome wpisane do rejestru zabytków,
- 2) wykaz obiektów, których wyposażenie zostało wpisane do rejestru zabytków,
- 3) wykaz zabytków archeologicznych wpisanych do rejestru zabytków,
- 4) wykaz zabytków nieruchomych (architektury, budownictwa, cmentarze i zieleń komponowana) wpisanych do rejestru zabytków oraz zabytki ujęte w wojewódzkiej ewidencji zabytków.

ZALĄCZNIK 1: ZABYTKI NIERUCHOME WPISANE DO REJESTRU ZABYTEKÓW

GMINA	MIEJSCOWOŚĆ	ADRES	OBIEKT	DATA DECYZJI	NR REJESTRU	
CHELMNO	DOLNE WYMIARY		Cmentarz poewangelicki przy dawnym zborze	01.06.1987	A/227	
	DOŁKI		Cmentarz ewangelicki przy dawnym zborze	01.06.1987	A/226	
	KLAMRY			Cmentarz ofiar hitleryzmu z II wojny światowej wraz z nagrobkami i obeliskiem	01.06.1987	A/223
				<ul style="list-style-type: none"> ▪ Cmentarz ewangelicki „stary” ▪ Cmentarz ewangelicki „nowy” 	01.06.1987	A/224
					01.06.1987	A/225
					wyjaśnieni e treści decyzji z: 14.01.2008	
			Zespół fortyfikacji twierdzy Chełmno: <ul style="list-style-type: none"> ▪ Fort VIII im. Piłsudskiego → zob. też: Starogród, Brzozowo, Dorposz Szlachecki, Kiełp, Watorowo, Małe Czyste, Rybieniec, Stolno	14.02.1980	A/1511	
	KOLNO		Cmentarz ewangelicki	01.06.1987	A/222	
	MAŁE ŁUNAWY		Cmentarz ewangelicki	01.06.1987	A/221	
	STAROGRÓD			Kościół parafialny p.w. św. Barbary	30.11.1929	A/387
				Zespół fortyfikacji Twierdzy Chełmno: <ul style="list-style-type: none"> ▪ Schron amunicyjny M-1 → zob. też: Klamry, Brzozowo, Dorposz Szlachecki, Kiełp, Watorowo, Małe Czyste, Rybieniec, Stolno	14.02.1980	A/1511
CHELMNO MIASTO	WIELKIE ŁUNAWY		Kościół ewangelicki, obecnie rzymskokatolicki parafialny pw. Wniebowzięcia NMP otoczenie kościoła wraz z częścią działki nr 188/20, obr 0018	07.12.2015	A/1689	
			Dzielnica Starego Miasta wraz z Rynkiem w obrębie dawnych murów miejskich oraz ich otoczenia	30.04.1953	A/1513	
			Kościół farny p.w.	24.10.1929	A/392	

			Wniebowzięcia NMP	30.11.1929	
	ul. Dominikańska		Kościół p.w. śś. Jana Chrzciciela i Jana Ewangelisty oraz zabudowania klasztorne po benedyktyнках, ob. Zgromadzenia ss. Miłosierdzia św. Wincentego a □ Paulo	17.12.1929	A/416
	ul. Dominikańska 40		Zabudowania Zgromadzenia ss. Miłosierdzia św. Wincentego a □ Paulo: <ul style="list-style-type: none"> ▪ Dom św. Józefa-skrzydło pld. klasztoru ▪ Dom św. Wincentego-oddział chirurgiczny szpitala z łącznikiem, ob. Dom Pomocy Społecznej ▪ Budynek oddziału zakaźnego szpitala tzw. dom ogrodowy, ob. Dom Pomocy Społecznej 	04.01.2007	A/1264
				02.06.2008	A/1363
	ul. Dominikańska 38		<ul style="list-style-type: none"> ▪ Pralnia z łącznikiem ▪ Dom ogrodowy z ciepłarnią, ob. dom mieszkalny tzw. ora et labora ▪ Budynek gospodarczy z piekarnią, ob. archiwum z salą pamięci i pokoje mieszkalne sióstr ▪ Kostnica ▪ Ogrodzenie zewnętrzne na działkach nr 189/1, 189/2 ▪ Piwnice i elewacje frontowe budynków Collegium Albertinum, ob. DPS 	26.04.2013	A/1632
			Kościół filialny p.w. św. Ducha	13.07.1936	A/414
			Kościół poklasztorny oo. Franciszkanów p.w. śś. Jakuba i Mikołaja	10.12.1929	A/391
			Kościół poklasztorny oo. Dominikanów p.w. śś. Piotra i Pawła, następnie ewangelicki	30.11.1929	A/390
			Kościół ewangelicki garnizonowy, ob. rzym.-	14.03.2000	A/19

		kat. garnizonowy p.w. Matki Boskiej Częstochowskiej		
		Kaplica p.w. św. Marcina	13.07.1936	A/415
	ul. Toruńska 16	Cmentarz parafialny z: <ul style="list-style-type: none"> ▪ Mauzoleami ▪ Kostnicą 	10.04.1985	A/238
		Mury miejskie z 5 wieżami: <ul style="list-style-type: none"> ▪ Prochownia ▪ Wieża przy dawnym klasztorze cysterek ▪ Wieża przy kościele poddominikańskim ▪ Wieża za szpitalem św. Ducha ▪ Wieża okrągła ▪ Brama Grudziądzka 	18.10.1934	A/1379/1
	Rynek Główny	Ratusz	27.08.1929	A/573
	ul. Biskupia 2	Bryła oraz elewacje frontowe kamienicy narożnej wzniesionej w 1909 r.	19.02.2016	A/1695
	ul. Dominikańska 13	Kamienica narożna	18.11.2009	A/1541
	ul. Dominikańska 35	Zespół Królewskiego Katolickiego Gimnazjum, ob. Zespół Szkół Ogólnokształcących Nr 1: <ul style="list-style-type: none"> ▪ Gmach szkoły ▪ Budynek Sali gimnastycznej ▪ Ogrodzenie murowane ▪ Otoczenie w granicach działki nr 250 	12.12.2007	A/1341
	ul. Grudziądzka 13	Budynek z oficyną	26.06.1992	A/155
	ul. Grudziądzka 17	Budynek z oficyną	26.06.1992	A/154
	ul. Grudziądzka 32	Kamienica <ul style="list-style-type: none"> ▪ Oficyna ▪ Budynek dawnej kuźni i warsztatu kowalskiego wraz z działką nr 104	04.12.1993	A/126
	ul. Kościuszki 11	Zespół Państwowej Szkoły Realnej, ob. Gimnazjum Nr 2 im. T. Kościuszki - działka nr 33: <ul style="list-style-type: none"> ▪ Gmach szkoły ▪ Dom dyrektora ▪ Budynek toalet szkolnych 	18.02.2009	A/1493

			<ul style="list-style-type: none"> ▪ Ogrodzenie od ul. Kościuszki 		
		Al. 3 Maja 2 (dawny adres ul. 1 Maja 35)	Sala ćwiczeń korpusu kadetów, tzw. Arsenał	23.09.1978	A/259
		ul. Podmurna 7 (d.nr 2)	Spichlerz	17.02.1964	A/91
		ul. Rycerska 2	Kamienica tzw. Cywińskich wraz z działką nr 350/1	30.05.1994	A/110
		Rynek 5	Kamienica	21.11.1996	A/80
		Rynek 24	Budynek z oficyną	23.01.1992	A/160
		Rynek 25	Kamienica z oficyną	10.08.2007	A/1327
		ul Rynkowa 1	Hotel „Dwór Chełmiński”	17.11.1986	A/508
		ul. 22 Stycznia 16	Zabudowania szkoły kadetów (Koszary Fryderykowskie)	30.11.1929	nr dawnego woj. toruńskiego A/15/14
		ul. Szkolna 6	Budynek d. Akademii Chełmińskiej	13.05.1991	A/167
		ul. Szkolna 14	<ul style="list-style-type: none"> ▪ Budynek Symultannej Szkoły dla Chłopców oraz Przemysłowej Szkoły Doksztalającej, ob. Zespół Szkół nr 2 im. A. Mickiewicza ▪ Brama z furtkami ▪ Elewacja frontowa tzw. kuźni przy ul. Biskupiej 	28.04.2011	A/1587
		ul. Toruńska 3	Dawne seminarium oo. Misjonarzy, ob. Sąd Rejonowy	28.04.1953	A/526
		ul. Wodna 3	Pastorówka	29.12.1992	A/150
KIJEWÓ KRÓLEWSKIE	BAJERZE		Zespół pałacowo-parkowy: <ul style="list-style-type: none"> ▪ Pałac ▪ Park typu krajobrazowego 	04.02.1991 26.11.1984	A/942
	BRZOZOWO		Zespół fortyfikacji Twierdzy Chełmno: <ul style="list-style-type: none"> ▪ Schron amunicyjny M-3 ▪ Schron amunicyjny M-4 ▪ Schron amunicyjny M-5 → zob. też Klamry, Starogród, Dorposz Szlachecki, Kiełp, Watorowo, Małe Czyste, Rybieniec, Stolno	14.02.1980	A/1511

	DORPOSZ SZLACHECK I		Zespół fortyfikacji Twierdzy Chełmno: ▪ Fort I ▪ Fort II → zob. też Klamry, Starogród, Brzozowo, Kiełp, Watorowo, Małe Czyste, Rybieniec, Stolno	14.02.1980	A/1511
	KIEŁP		Zespół fortyfikacji Twierdzy Chełmno: ▪ Schron piechoty IR-1 ▪ Schron piechoty IR-2 → zob. też Klamry, Starogród, Brzozowo, Dorposz Szlachecki, Watorowo, Małe Czyste, Rybieniec, Stolno	14.02.1980	A/1511
	KIJEWÓ KRÓLEWSKI E		Kościół parafialny p.w. św. Wawrzyńca	30.11.1929	A/389
	KIJEWÓ SZLACHECK IE		Zespół pałacowo-parkowy: ▪ Pałac ▪ Park ▪ Młyn	16.05.1990	A/175
	KOSOWIZNA		Park dworski	26.11.1984	A/617
	PLUTOWO, ob. część miejscowości SZYMBORN O		Spichlerz folwarczny	19.02.1982	A/1163
	TRZEB CZ (Szlachecki)		Kościół parafialny p.w. Wniebowzięcia NMP	30.11.1929	A/386
			Zespół dworsko-parkowy : ▪ Dwór z oficyną ▪ Park ▪ Rządcówka ▪ Spichlerz ▪ Kuźnia ▪ Podwórze gospodarcze	22.10.1997	A/70
	WATOROWO		Zespół fortyfikacji Twierdzy Chełmno: ▪ Schron piechoty UR-1 ▪ Schron amunicyjny M- 2 → zob. też Klamry, Starogród, Brzozowo, Dorposz Szlachecki, Kiełp, Małe Czyste, Rybieniec, Stolno	14.02.1980	A/1511
LISEWO	BARTLEWO		Park dworski	26.11.1984	A/618
	KAMLARKI		Park dworski	09.09.1985	A/140

	KORNATOW O		Park dworski	09.09.1985	A/612	
	LINOWIEC		Park dworski	09.09.1985	A/611	
	LIPIENEK		Ruiny zamku	18.10.1934	nr dawnego woj. toruńskiego A/147/64	
	LISEWO		Kościół parafialny p.w. Podwyższenia Krzyża Św.	30.11.1929	A/388	
	MGOSZCZ		Zespół pałacowo-parkowy: ▪ Pałac ▪ Park typu krajobrazowego	27.06.1988	A/935	
				09.09.1985		
	PIĄTKOWO		Park typu krajobrazowego	26.11.1984	A/963	
	PNIEWITE		Park dworski	26.11.1984	A/615	
	TYTLEWO		Park dworski	01.07.1986	A/605	
WIERZBOW O		Park dworski	26.11.1984	A/616		
PAPOWO BISKUPIE	FAŁĘCIN		Park dworski	06.03.1985	A/335	
	JELENIEC		Zespół pałacowo-parkowy: ▪ Pałac ▪ Park	11.04.1983	A/337	
				14.12.1984	A/338	
	NIEMCZYK		Park dworski	17.06.1985	A/336	
	NOWY DWÓR KRÓLEWSKI		Park dworski	17.06.1985	A/339	
	PAPOWO BISKUPIE		Kościół parafialny p.w. św. Mikołaja	13.07.1936	A/331	
				Ruiny zamku	13.04.1937	A/1377
				Park (ob. grunty wsi Wrocławki) → zob. Wrocławki		
	STORLUS		Park dworski	14.12.1984	A/332	
	WROCLAWK I		Park	06.03.1985	A/333	
				17.06.1985	A/340	
ZEGARTOWI CE		Park dworski	06.03.1985	A/334		
STOLNO	GORZUCHO WO		Park dworski	01.10.1985	A/293	
	GRUBNO		Zespół dworsko-parkowy : ▪ Pałac ▪ Park	06.11.1989	A/139	
	KŁĘCZKOW O		Park dworski	17.06.1985	A/294	
	KOBYŁY		Park dworski	06.03.1985	A/295	
	ŁYNIĘC		Park dworski	06.03.1985	A/296	

	MAŁE CZYSSTE		Zespół fortyfikacji Twierdzy Chełmno: <ul style="list-style-type: none"> ▪ Fort III ▪ Fort IV Nałęcz zach. ▪ Schron piechoty UR-2 ▪ Schron piechoty UR-3 ▪ Bateria nr 3 ▪ Schron amunicyjny baterii nr 3 – B-3 (M) ▪ Schron piechoty IR-3 ▪ Schron piechoty IR-4 ▪ Schron amunicyjny M-6 ▪ Schron amunicyjny M-7 → zob. też Klamry, Starogród, Brzozowo, Dorposz Szlachecki, Kiełp, Watorowo, Rybieniec, Stolno	14.02.1980	A/1511
	RYBIENIEC		Zespół fortyfikacji Twierdzy Chełmno: <ul style="list-style-type: none"> ▪ Fort VI ▪ Fort VII ▪ Schron piechoty UR-4 ▪ Schron piechoty IR-6 ▪ Fort VIII im. Piłsudskiego → zob. też Klamry, Starogród, Brzozowo, Dorposz Szlachecki, Kiełp, Watorowo, Małe Czyste, Stolno	14.02.1980	A/1511
	SARNOWO		Kościół parafialny p.w. św. Marcina	30.11.1929	A/291
	STOLNO		Zespół fortyfikacji Twierdzy Chełmno: <ul style="list-style-type: none"> ▪ Fort V Nałęcz wsch. ▪ Bateria nr 4 ▪ Schron amunicyjny baterii nr 4 – B-4(M) ▪ Schron piechoty IR-5 ▪ Schron amunicyjny M-8 → zob. też Klamry, Starogród, Brzozowo, Dorposz Szlachecki, Kiełp, Watorowo, Małe Czyste, Rybieniec	14.02.1980	A/1511
	WABCZ		Kościół parafialny p.w. św. Bartłomieja	30.11.1929	A/292
			Park dworski	06.03.1985	A/141

	WICHORZE		Zespół dworsko-parkowy: <ul style="list-style-type: none"> ▪ Park ▪ Gorzelnia ▪ Dom gorzelnianego ▪ Spichlerz ▪ Stajnia z oborą ▪ Lodownia ▪ Silosy ▪ Podwórze gospodarcze, z zachowaną częścią muru ogrodzeniowego i siecią brukowanych dróg ▪ Dwór z oficyną i budynek stajni z oborą z zespołu dworsko-parkowego skreślone dec. MKiDN z 19.07.2017 r. 	22.10.1997	A/69
	WIELKIE CZYSTE		Kościół parafialny p.w. św. Katarzyny	25.05.1984	A/121
UNISŁAW	GRZYBNO		Kościół parafialny p.w. św. Michała Archanioła	30.11.1929	A/319
	KOKOCKO		Zbór ewangelicki, ob. kościół filialny rzym.-kat. p.w. Niepokalanego Serca NMP	12.05.1982	A/245
			Cmentarz ewangelicki	01.06.1987	A/493
	RACINIEWO		Zespół dworsko- parkowy: <ul style="list-style-type: none"> ▪ Park dworski ▪ Spichlerz folwarczny 	09.09.1985	A/609
				19.08.1982	A/940
	STABLEWICE		Park dworski	09.09.1985	A/610
	UNISŁAW		Kościół parafialny p.w. św. Bartłomieja	12.05.1982	A/246

ZAŁĄCZNIK 2: WYKAZ OBIEKTÓW, KTÓRYCH WYPOSAŻENIE ZOSTAŁO WPISANE DO REJESTRU ZABYTEKÓW

Gmina	Miejscowość	Obiekt	Data decyzji o wpisie do rejestru zabytków	Nr rejestru zabytków	
CHELMNO	CHELMNO	Ratusz – Muzeum Ziemi Chełmińskiej: szafa	10.04.1953.	B/12	
		Ratusz – Muzeum Ziemi Chełmińskiej: malowidło ściennie	01.12.1986.	B/155	
		Kościół p.w. ŚŚ. Jana Chrzciciela i Jana Ewangelisty z wyposażeniem wnętrza Elementy wyposażenia	17.12.1929. 01.07.1985.	A/416 B/45/1-7	
		Kościół pofranciszkański p.w. ŚŚ. Jakuba i Mikołaja z wyposażeniem wnętrza	10.12.1929.	A/391	
		Kościół poddominikański p.w. ŚŚ. Piotra i Pawła z wyposażeniem wnętrza Elementy wyposażenia – polichromia	30.11.1929. 26.03.1981.	A/390 B/69	
		Kościół farny p.w. Wniebowzięcia NMP z wyposażeniem wnętrza Elementy wyposażenia	30.11.1929. 27.03.1981. 02.07.1991.	A/392 B/37/2 B/37/1	
		Kościół p.w. Ducha Świętego - malowidło	10.12.1955.	B/16	
		STAROGRÓD	Kościół p.w. Św. Barbary z wyposażeniem wnętrza Elementy wyposażenia	30.11.1929. 30.12.1985.	A/387 B/47/1-2
	KIJEWO KRÓLEWSKIE	KIJEWO KRÓLEWSKIE	Kościół p.w. Św. Wawrzyńca – elementy wyposażenia	02.10.1984. 27.10.2005.	B/56/1-2 B/177/1-43
		TRZEBCZ SZLACHECKI	Kościół p.w. Wniebowzięcia NMP z wyposażeniem wnętrza Elementy wyposażenia	30.11.1929. 05.10.1984.	A/386 B/58/1-2
LISEWO	LISEWO	Kościół p.w. Podwyższenia Krzyża Świętego z wyposażeniem wnętrza Elementy wyposażenia - epitafium	30.11.1929. 07.11.1985.	A/388 B/51	
		Kościół p.w. Św. Mikołaja – elementy wyposażenia	06.07.1983. 02.04.2007.	B/62/1-5 B/202/1-54	
PAPOWO BISKUPIE	PAPOWO BISKUPIE	Kościół p.w. Św. Marcina Biskupa z Tours z wyposażeniem wnętrza Elementy wyposażenia	30.11.1929. 24.09.2010. 30.11.2011.	A/291 B/254/1-35 B/291/1-9	
STOLNO	SARNOWO	Kościół p.w. Św. Bartłomieja Apostoła z wyposażeniem wnętrza	30.11.1929.	A/292	

UNISŁAW	GRZYBNO	Kościół p.w. Św. Michała Archaniola – elementy wyposażenia	30.12.1985. 08.07.1998. 21.10.1998. 13.02.2018.	B/49/1-2 B/26/1-2 B/25/1-8 B/399
	UNISŁAW	Kościół p.w. Św. Bartłomieja Apostoła – elementy wyposażenia	05.04.2011 06.12.2011	B/274 B/293/1-60

ZALĄCZNIK 3: WYKAZ ZABYTKÓW ARCHEOLOGICZNYCH WPISANYCH DO REJESTRU ZABYTKÓW

NUMER REJESTRU	MIEJSCOWOŚĆ	GMINA	PRZEDMIOT WPISU	DATA WPISU
C/150	Kałdus	Chelmino	Średniowieczny zespół osadniczy	29.12.1965 21.10.1997
C/4	Starogród	Chelmino	Góra Zamkowa	04.04.1930
C/156	Szymborno-Płutowo	Kijewo Królewskie	Grodzisko	27.08.2003
C/24	Jeleniec	Papowo Biskupie	Grodzisko	15.09.1965
C/32	Żygląd	Papowo Biskupie	Grodzisko	16.09.1965
C/85	Sarnowo	Stolno	Grodzisko	11.12.1968
C/12	Wabcz	Stolno	Grodzisko	14.09.1965
C/18	Unisław	Unisław	Grodzisko	15.09.1965

ZAŁĄCZNIK 4:**WYKAZ ZABYTKÓW NIERUCHOMYCH (ARCHITEKTURY, BUDOWNICTWA, CMENTARZE****I ZIELEŃ KOMPONOWANA) WPISANYCH DO REJESTRU ZABYTKÓW ORAZ ZABYTKI****UJĘTE****W WOJEWÓDZKIEJ EWIDENCJI ZABYTKÓW.****MIASTO CHELMNO**

LP	MIEJSCOWOŚĆ	ULICA	NR	OBIEKT	NR DZIAŁKI EW.	UWAGI
UKŁADY URBANISTYCZNE						
1	Chełmno			Dzielnica Starego Miasta wraz z Rynkiem w obrębie dawnych murów miejskich oraz ich otoczenia		rej.zab. decyzja z 30.04.1953, nr rej. zab: A/1513
2	Chełmno			Przedmieście Grudziądzkie	w granicach zaznaczonych na karcie ewidencyjnej	
3	Chełmno			Przedmieście Wikliny	w granicach zaznaczonych na karcie ewidencyjnej	
4	Chełmno			Przedmieście Rybaki	w granicach zaznaczonych na karcie ewidencyjnej	
5	Chełmno			Układ urbanistyczny okolicy ul. Toruńskiej i Osnowskiej	w granicach zaznaczonych na karcie ewidencyjnej	
ZABYTKI SAKRALNE						
6	Chełmno			Kościół farny pw. Wniebowzięcia NMP	393	rej. zab. decyzja z 24.10.1929, oraz z 30.11.1929, nr rej. zab: A/392
7	Chełmno	Dominikańska		Kościół p.w.śś. Jana Chrzciciela i Jana Ewangelisty oraz zabudowania klasztorne po benedyktyнках, ob. Zgromadzenia ss. Miłosierdzia św. Wincentego a Paulo	189/2	rej. zab. decyzja z 17.12.1929, nr rej. zab.: A/416
8	Chełmno	Dominikańska	40	Zabudowania Zgromadzenia	189/2	rej. zab. decyzja

				ss. Miłosierdzia św. Wincentego a Paulo; Dom św. Józefa – skrzydło pld. klasztoru		z 04.01.2007, nr rej. zab.: A/1264
9	Chełmno	Dominikańska	40	Zabudowania Zgromadzenia ss. Miłosierdzia św. Wincentego a Paulo; Dom św. Wincentego-oddział chirurgiczny szpitala z łącznikiem, ob. Dom Pomocy Społecznej.	189/2	
10	Chełmno	Dominikańska	40	Zabudowania Zgromadzenia ss. Miłosierdzia św. Wincentego a Paulo; Budynek oddziału zakaźnego szpitala, tzw. dom ogrodowy, ob. Dom Pomocy Społecznej.	189/2	
11	Chełmno	Dominikańska	40	Zabudowania Zgromadzenia ss. Miłosierdzia św. Wincentego a Paulo; Pralnia z łącznikiem	189/2	
12	Chełmno	Dominikańska	40	Zabudowania Zgromadzenia ss. Miłosierdzia św. Wincentego a Paulo; Dom ogrodowy z cieplarnią, ob. Dom mieszkalny tzw. ora et labora	189/2	rej. zab. decyzja z 02.06.2008, nr rej. zab: A/1363
13	Chełmno	Dominikańska	40	Zabudowania Zgromadzenia ss. Miłosierdzia św. Wincentego a Paulo; Budynek gospodarczy z piekarnią, ob. archiwum z salą pamięci i pokoje mieszkalne siostr	189/2	
14	Chełmno	Dominikańska	40	Zabudowania Zgromadzenia ss. Miłosierdzia św. Wincentego a Paulo; Kostnica	189/2	
15	Chełmno	Dominikańska	40	Zabudowania Zgromadzenia ss. Miłosierdzia św. Wincentego a Paulo; Ogrodzenie zewnętrzne na działkach nr 189/1,189/2	189/2	
16	Chełmno	Dominikańska	38	Zabudowania Zgromadzenia ss. Miłosierdzia św. Wincentego a Paulo; Piwnice i elewacje frontowe budynków Collegium Albertinum, ob. DPS	193	rej. zab. decyzja z 26.04.2013, nr rej. zab: A/1632
17	Chełmno	Wałowa		Kościół filialny pw. św. Ducha	523	rej. zab. decyzja z 13.07.1936, nr rej. zab: A/414
18	Chełmno	Biskupia		Kościół poklasztorny oo. Franciszkanów pw. śś. Jakuba i Mikołaja	251	rej. zab. decyzja z 10.12.1929, nr rej. zab: A/391
19	Chełmno	Wodna		Kościół poklasztorny	15/1	rej. zab. decyzja

				oo. Dominikanów p.w. sś.Piotra i Pawła , następnie ewangelicki		z 30.11.1929, nr rej. zab.: A/390
20	Chełmno	Wodna	3	Pastorówka	14/2	rej. zab. decyzja z 29.12.1992, nr rej. zab: A/150
21	Chełmno	Aleja 3 Maja		Kościół ewangelicki garnizonowy, ob. rzym - kat. Garnizonowy pw. Matki Boskiej Częstochowskiej	521	rej. zab. decyzja z 14.03.2000, nr rej. zab.: A/19
22	Chełmno			Kaplica pw. św. Marcina	444	rej. zab. decyzja z 13.07.1936, nr rej. zab.: A/415
CMENTARZE						
23	Chełmno	Toruńska	16	Cmentarz parafialny z mauzoleami i kostnicą	437, 490/2	rej. zab. decyzja z 10.04.1985, nr rej. zab.: A/238
24	Chełmno	Franciszkańska		Cmentarz przykościelny	393	
25	Chełmno	gen. Jastrzębskiego		Cmentarz komunalny	4/1, 5/1	
26	Chełmno	Dworcowa		Cmentarz ewangelicki, ob. Park miejski	86/4	
27	Chełmno	Powstańców Wielkopolskich		Cmentarz żydowski		
28	Chełmno	Aleja 3 Maja		Cmentarz wojenny	261/4	
29	Chełmno	Plac Wolności		Cmentarz św. Jerzego, nast. Miejsce Pamięci Narodowej	125. obr.2	
OBRONNE						
30	Chełmno			Mury miejskie z 5 wieżami: 1) Prochownia, 2) Wieża przy dawnym klasztorze cysterek ,3) Wieża przy kościele poddominikańskim, 4) Wieża za szpitalem św. Ducha , 5) Wieża okrągła i Brama Grudziądzka		rej. zab. decyzja z 18.10.1934, nr rej. zab.: A/1379
ZIELEŃ KOMPONOWANA						
31	Chełmno	Dworcowa		Założenie zieleni przy Starostwie Powiatowym o. Urzędu Miasta	24/7,24/8,24 /9,25,26,obr. 2	
32	Chełmno	Dominikańska 40		Ogród przy klasztorze ss. Miłosierdzia	189/2,165 obr.1	
33	Chełmno	Nad Browiną		Park Słowackiego, tj. park przy Browinie z obiektami sportowo-rekreacyjnymi i park leśny z Centrum rekreacyjnym „Parowa”	w granicach zaznaczonych na karcie ewidencyjnej	
34	Chełmno	ul. Dworcowa		Park miejski, tzw. Nowe Planty	w granicach zaznaczonych na karcie	

					ewidencyjne	
35	Chełmno	ul. Dworcowa		Kaplica cudownego źródła „Studzienka” na terenie parku Nowe Planty	7/2	
36	Chełmno	Plac Wolności		Skwer na Placu Wolności	125, obr.2	
37	Chełmno	22 Stycznia	2	Dom	439	
38	Chełmno	22 Stycznia	3	Dom	391	
39	Chełmno	22 Stycznia	4	Królewskie Katolickie Gimnazjum, nst. Stymultanna Szkoła dla Dziewcząt ob.. Szkoła Podstawowa nr. 2 im. Stanisława Staszica	442/1	
40	Chełmno	22 Stycznia	5	Kamienica	411	
41	Chełmno	22 Stycznia	6	Budynek mieszkalny	445,446	
42	Chełmno	22 Stycznia	7	Dawna plebania kościoła ewangelickiego	412/2	
43	Chełmno	22 Stycznia	8	Dom	457	
44	Chełmno	22 Stycznia	9	Dom	427	
45	Chełmno	22 Stycznia	10	Dom	459	
46	Chełmno	22 Stycznia	11	Dom	428	
47	Chełmno	22 Stycznia	12	Dom	461/4	
48	Chełmno	22 Stycznia	13	Dom	429	
49	Chełmno	22 Stycznia	14	Dom	463/1	
50	Chełmno	22 Stycznia	15	Dom	430	
51	Chełmno	23 Stycznia	16	Zabudowanie szkoły kadetów (koszary Fryderykowskie)-skrzydło główne	486/3	rej. zab. decyzja z 30.11.1929, nr rej. zab.: A/15/14
52	Chełmno	22 Stycznia	17	Dom	431/2	
53	Chełmno	22 Stycznia	18	Dom	131	
54	Chełmno	22 Stycznia	19	Dom	432	
55	Chełmno	22 Stycznia	20	Dom	133	
56	Chełmno	22 Stycznia	21	Dom	433	
57	Chełmno	22 Stycznia	22	Dom	134	
58	Chełmno	22 Stycznia	23	Dom	113	
59	Chełmno	22 Stycznia	24	Dom	135	
60	Chełmno	22 Stycznia	25	Dom	114	
61	Chełmno	22 Stycznia	26	Dom	136	
62	Chełmno	22 Stycznia	27	Dom	115	
63	Chełmno	22 Stycznia	28	Dom	137/2	
64	Chełmno	22 Stycznia	29	Dom	116	
65	Chełmno	22 Stycznia	30	Dom	138/3	
66	Chełmno	22 Stycznia	31	Dom	117	
67	Chełmno	22 Stycznia	32	Dom	139	
68	Chełmno	22 Stycznia	33	Dom	118	
69	Chełmno	22 Stycznia	34	Dom	141	
70	Chełmno	22 Stycznia	35	Dom	119/3	
71	Chełmno	22 Stycznia	36	Dom	143/4	
72	Chełmno	22 Stycznia	37	Dom	122	
73	Chełmno	22 Stycznia	38	Dom	144	
74	Chełmno	22 Stycznia	39	Dom	123	

75	Chełmno	22 Stycznia	40	Dom	145	
76	Chełmno	22 Stycznia	41	Dom	124	
77	Chełmno	22 Stycznia	42	Dom	146	
78	Chełmno	22 Stycznia	43	Dom	125	
79	Chełmno	22 Stycznia	44	Dom	147	
80	Chełmno	22 Stycznia	45	Dom	126	
81	Chełmno	22 Stycznia	46	Dom	149	
82	Chełmno	22 Stycznia	47	Dom	127	
83	Chełmno	22 Stycznia	48	Dom	150	
84	Chełmno	22 Stycznia	49	Dom	128	
85	Chełmno	22 Stycznia	50	Dom	160/3	
86	Chełmno	22 Stycznia	51	Dom	129/1	
87	Chełmno	23 Stycznia		Budynek dawnego aresztu	408/1	
88	Chełmno	Aleja 3-go Maja		Zabudowania szkoły kadetów (Koszary Fryderykowskie)-sala ćwiczeń korpusu kadetów tzw. Arsenał, ob. Biblioteka Miejska	520	rej. zab. decyzja z 23.09.1978, nr rej. zab.: A/259
89	Chełmno	Aleja 3-go Maja		Zabudowania szkoły kadetów (Koszary Fryderykowskie)-kasyno ficerskie szkoły kadetów	521	
90	Chełmno	Aleja 3-go Maja		Zabudowania szkoły kadetów (Koszary Fryderykowskie)-budynek szkoły	486/1	
91	Chełmno	Aleja 3-go Maja	3	Kamienica	122	
92	Chełmno	Aleja 3-go Maja/Plac Wolności 4	5	Kamienica	124	
93	Chełmno	Aleja 3-go Maja	6	Willa	136/1	
94	Chełmno	Aleja 3-go Maja	10	Zespół koszar budynek nr 1 koszar	167/4	
95	Chełmno	Aleja 3-go Maja	10	Zespół koszar budynek nr 2 koszar	167/4	
96	Chełmno	Aleja 3-go Maja	10	Zespół koszar budynek nr 3 sztab, biura	167/4	
97	Chełmno	Aleja 3-go Maja	10	Zespół koszar budynek nr 4 koszarowy	167/4	
98	Chełmno	Aleja 3-go Maja	10	Zespół koszar budynek nr 5 koszarowy	167/4	
99	Chełmno	Aleja 3-go Maja	10	Zespół koszar budynek nr 6 koszar kuchnia, jadalnia	167/4	
100	Chełmno	Aleja 3-go Maja	10	Zespół koszar budynek nr 7 jadalnia	167/4	
101	Chełmno	Aleja 3-go Maja		Budynek nr 8		
102	Chełmno	Aleja 3-go Maja	10	Zespół koszar budynek nr 9 koszarowy	167/4	
103	Chełmno	Aleja 3-go Maja	10	Zespół koszar budynek nr 10 izba chorych	167/4	
104	Chełmno	Aleja 3-go Maja	10	Zespół koszar budynek nr 11 magazyn	167/4	
105	Chełmno	Aleja 3-go Maja	10	Zespół koszar budynek nr 14	167/4	

		Maja		techniczno-eksploatacyjny		
106	Chełmno	Aleja Maja 3-go	10	Zespół koszar budynek nr 15 warsztat	167/4	
107	Chełmno	Aleja Maja 3-go		Zespół koszar budynek nr 16 warsztat	167/4	
108	Chełmno	Biskupia	1	Kamienica	344,343	
109	Chełmno	Biskupia	2	Kamienica	266	bryła i elewacje- rej. zab. decyzja z 19.02.2016, nr rej. zab.: A/1695
110	Chełmno	Biskupia	2	skrzydło kamienicy	266	
111	Chełmno	Biskupia	3	Spichlerz	341/3	
112	Chełmno	Biskupia	4	Kamienica	264	
113	Chełmno	Biskupia	5	Kamienica	340	
114	Chełmno	Biskupia	6	Kamienica	262	
115	Chełmno	Biskupia	7	Kamienica		
116	Chełmno	Biskupia	8	Kamienica	261	
117	Chełmno	Biskupia	9	Budynek mieszkalny	332	
118	Chełmno	Biskupia	10	Kamienica	260	
119	Chełmno	Biskupia/Franciszkańska	10	Kamienica	260	
120	Chełmno	Biskupia	11-13	Kamienica	330,331	
121	Chełmno	Biskupia	15	Dawny browar (Höcherl-Bräu. Act.Ges.), nast. Chełmińska fabryka urządzeń szpitalnych	329/5	
122	Chełmno	Biskupia		Teren koszar artylerii przy ul. Biskupiej i gen. Jastrzębskiego		
123	Chełmno	Biskupia	25	Zespół koszar - budynek koszar (oficerski)	420/44	
124	Chełmno	Biskupia	16 A	Zespół koszar - budynek mieszkalny	420/21	
125	Chełmno	Biskupia	16 B	Zespół koszar - budynek mieszkalny	420/21	
126	Chełmno	Biskupia	16 C	Zespół koszar - budynek mieszkalny	420/4	
127	Chełmno	Biskupia	16 D	Zespół koszar - budynek mieszkalny	420/42	
128	Chełmno	Biskupia	17	Kamienica	329/2	
129	Chełmno	Biskupia	23-23A	Budynek mieszkalny w zespole browaru	377/4	
130	Chełmno	Biskupia		Budynek gospodarczy w zespole browaru	377/4	
131	Chełmno	Biskupia		Kuźnia browarów chełmińskich ob. magazyn szkolny ZSZ nr 2	321	rej. zab. decyzja z 28.04.2011, nr rej. zab.: A/1587
132	Chełmno	Dominikańska	1	Dom	299	
133	Chełmno	Dominikańska	2	Dom	232	
134	Chełmno	Dominikańska	3	Kamienica	298	
135	Chełmno	Dominikańska	4	Kamienica	233	
136	Chełmno	Dominikańska	6	Kamienica	225	
137	Chełmno	Dominikańska	7	Kamienica	296	
138	Chełmno	Dominikańska	8	Kamienica	224	
139	Chełmno	Dominikańska	9	Mur z przejazdem	294	

140	Chełmno	Dominikańska	10	Kamienica	223	
141	Chełmno	Dominikańska	11	Dom	294	
142	Chełmno	Dominikańska	12	Kamienica	221/2	
143	Chełmno	Dominikańska	13	Kamienica	280	rej. zab. decyzja z 18.11.2009, nr rej. zab.: A/1541
144	Chełmno	Dominikańska	14	Kamienica	211/2	
145	Chełmno	Dominikańska	15	Kamienica	279	
146	Chełmno	Dominikańska	15B	Wodociągowa wieża ciśnień	277	
147	Chełmno	Dominikańska	16	Kamienica	209/2	
148	Chełmno	Dominikańska	18	Kamienica	238	
149	Chełmno	Dominikańska	19	Kamienica	273	
150	Chełmno	Dominikańska	20	Ogrodzenie z przejazdem	239	
151	Chełmno	Dominikańska	21	Dom mieszkalny	272	
152	Chełmno	Dominikańska	22	Kamienica	240	
153	Chełmno	Dominikańska	23	Kamienica	271	
154	Chełmno	Dominikańska	24	Dom	245,246	
155	Chełmno	Dominikańska	25	Kamienica	270	
156	Chełmno	Dominikańska	26	Kamienica	243/1	
157	Chełmno	Dominikańska	27	Dom mieszkalny	268	
158	Chełmno	Dominikańska	28	Dom	244	
159	Chełmno	Dominikańska	29	Kamienica	255/1,255/2	
160	Chełmno	Dominikańska	30	Dom	254	
161	Chełmno	Dominikańska	33	Kamienica	253	
162	Chełmno	Dominikańska	34	Dom	196	
163	Chełmno	Dominikańska	35	Zespół Królewskiego Katolickiego Gimnazjum , ob. Zespół Szkół Ogólnokształcących Nr 1 wraz z otoczeniem w granicach działki nr 250	250	rej. zab. decyzja z 12.12.2007, nr rej. zab.: A/1341
164	Chełmno	Dominikańska	35	Gmach szkoły		
165	Chełmno	Dominikańska	35	Budynek Sali gimnastycznej		
166	Chełmno	Dworcowa	35	Ogrodzenie murowane		
167	Chełmno	Dworcowa	1	Starostwo Powiatowe ob. Urząd Miasta	24/8	
168	Chełmno	Dworcowa	3	Starostwo Powiatowe , ob. Bank i budynek mieszkalny	26	
169	Chełmno	Dworcowa	4	Budynek mieszkalny	93/1	
170	Chełmno	Dworcowa	5	Kamienica	27/4	
171	Chełmno	Dworcowa	5b	Budynek mieszkalny	27/4,24/11	
172	Chełmno	Dworcowa	6	Kamienica	94/2	
173	Chełmno	Dworcowa	7	Kamienica	335/2	
174	Chełmno	Dworcowa	8	Kamienica	95/1	
175	Chełmno	Dworcowa	9	Dom	32	

176	Chełmno	Dworcowa	9a	Klinika chirurgiczna prof. L. Rydygiera, ob. budynek mieszkalny	23/3	
177	Chełmno	Dworcowa	11	Kamienica	34	
178	Chełmno	Dworcowa	13	Dom z ogrodzeniem	35	
179	Chełmno	Dworcowa	14	Budynek mieszkalny	107/9	
180	Chełmno	Dworcowa	15	Kamienica	36/2	
181	Chełmno	Dworcowa	17	Kamienica	36/1	
182	Chełmno	Dworcowa	18	Willa	111	
183	Chełmno	Dworcowa	19	Willa	37	
184	Chełmno	Dworcowa	20-22	Szkoła/Gimnazjum Specjalne nr 3	112/2	
185	Chełmno	Dworcowa	21	Ochronka miejska, ob. budynek mieszkalny	72/2	
186	Chełmno	Dworcowa	23	Hotel "Dworcowy"	73/2	
187	Chełmno	Dworcowa	23	Kinoteatr RONDO	73/1	
188	Chełmno	Dworcowa	24	Kamienica	114	
189	Chełmno	Dworcowa	26-28	Kamienica	127	
190	Chełmno	Dworcowa	27	Kamienica	81/2	
191	Chełmno	Dworcowa	29	Kamienica	82	
192	Chełmno	Dworcowa	30	Kamienica	128/6	
193	Chełmno	Dworcowa	31	Dom z ogrodzeniem	83/2	
194	Chełmno	Dworcowa	32	Kamienica	129	
195	Chełmno	Dworcowa	33	Kamienica	84	
196	Chełmno	Dworcowa	34	Powiatowy Inspektorat Oświaty ob. budynek mieszkalny	146	
197	Chełmno	Dworcowa	35	Kamienica	85	
198	Chełmno	Dworcowa	36	Budynek mieszkalny	147/1	
199	Chełmno	Dworcowa	37	Dom	209/8	
200	Chełmno	Dworcowa	38	Budynek bractwa strzeleckiego (Kaiser Wilhelm Schutzenhaus), obecnie kościół księży Pallotynów	166/1	
201	Chełmno	Dworcowa	39	Budynek mieszkalny pracowników kolei	209/11, 209/12	
202	Chełmno	Dworcowa	41	Dworzec kolejowy	209/13	
203	Chełmno	Dworcowa	41	Magazyn kolejowy	209/3	
204	Chełmno	Franciszkańska	1	Kamienica	259/2	
205	Chełmno	Franciszkańska	2	Budynek mieszkalny	333	
206	Chełmno	Franciszkańska	4	Budynek mieszkalny	334	
207	Chełmno	Franciszkańska	8	Plebania	383	
208	Chełmno	Franciszkańska	10	Budynek mieszkalny w zespole plebanii	383	
209	Chełmno	Franciszkańska	12	Kamienica	388	
210	Chełmno	Franciszkańska	14	Budynek mieszkalny	389	
211	Chełmno	Franciszkańska	16	Budynek mieszkalny	392	
212	Chełmno	Grudziądzka	1	Kamienica	372	
213	Chełmno	Grudziądzka	2	Kamienica	415/2	
214	Chełmno	Grudziądzka	3	Kamienica		
215	Chełmno	Grudziądzka	4	Kamienica	416	
216	Chełmno	Grudziądzka	5	Kamienica	365	
217	Chełmno	Grudziądzka	7	Kamienica		

218	Chełmno	Grudziądzka	7	Spichlerz	364	
219	Chełmno	Grudziądzka	8	Dom mieszkalny	418	
220	Chełmno	Grudziądzka	9	Zajazd	75	
221	Chełmno	Grudziądzka	9a	Kamienica	75	
222	Chełmno	Grudziądzka	10	Kamienica	91	
223	Chełmno	Grudziądzka	11	Kamienica	76	
224	Chełmno	Grudziądzka	12	Kamienica	92	
					77	rej. zab. decyzja z 26.06.1992, nr rej. zab.: A/155
225	Chełmno	Grudziądzka	13	Budynek z oficyną		
226	Chełmno	Grudziądzka	14	Kamienica	93	
227	Chełmno	Grudziądzka	15	Kamienica	78/4	
228	Chełmno	Grudziądzka	16	Budynek mieszkalny	94	
					70/1	rej. zab. decyzja z 26.06.1992, nr rej. zab.: A/154
229	Chełmno	Grudziądzka	17	Budynek z oficyną		
230	Chełmno	Grudziądzka	18	Kamienica	95	
231	Chełmno	Grudziądzka	18	Oficina	95	
232	Chełmno	Grudziądzka	19	Kamienica	71/3,71/2	
233	Chełmno	Grudziądzka	20	Kamienica	96	
234	Chełmno	Grudziądzka	21	Kamienica	86	
235	Chełmno	Grudziądzka	22	Kamienica	97	
236	Chełmno	Grudziądzka	23	Kamienica	81	
237	Chełmno	Grudziądzka	24	Kamienica	100	
238	Chełmno	Grudziądzka	25	Kamienica	82	
239	Chełmno	Grudziądzka	26	Budynek mieszkalny	101	
240	Chełmno	Grudziądzka	27	Kamienica	83/1	
241	Chełmno	Grudziądzka	28	Kamienica	102	
242	Chełmno	Grudziądzka	29	Kamienica	64	
243	Chełmno	Grudziądzka	30	Budynek mieszkalny	103	
244	Chełmno	Grudziądzka	31	Kamienica	65	
				Kamienica, oficyna oraz budynek dawnej kuźni i warsztatu kowalskiego wraz z działką nr 104	104	rej. zab. decyzja z 04.12.1993, nr rej. zab.: A/126
245	Chełmno	Grudziądzka	32			
246	Chełmno	Grudziądzka	33	Kamienica	84	
247	Chełmno	Grudziądzka	34	Kamienica	105	
				Budynek mieszkalny (d.officyna)	119/1	
248	Chełmno	Grudziądzka	35			
249	Chełmno	Grudziądzka	36	Kamienica	106/3	
250	Chełmno	Hallera	1	Kamienica	414	
251	Chełmno	Hallera	2	Budynek mieszkalny	404/2	
252	Chełmno	Hallera	3	Kamienica	421	
253	Chełmno	Hallera	4	Budynek mieszkalny	404/1	
254	Chełmno	Hallera	6	Dom	405	
255	Chełmno	Hallera	7	Dom	425	
256	Chełmno	Hallera	8	Budynek mieszkalny	412/1	
257	Chełmno	Hallera	9	Kamienica	426	
258	Chełmno	Hallera	10	Dom	465	
				Zabudowania szkoły kadetów (Koszary Fryderykowskie)-skrzydło zachodnie	486/5	
259	Chełmno	Hallera	11			
260	Chełmno	Hallera	12	Dom	466	

261	Chełmno	Hallera	13	(Koszary Fryderykowskie) - budynek mieszkalny koszar	486/5	
262	Chełmno	Hallera	16	Dom	481	
263	Chełmno	Hallera	18	Dom	482	
264	Chełmno	gen. Jastrzębskiego	14	Magazyn	185/1	
265	Chełmno	Kamionka	1	Dom	172	
266	Chełmno	Kamionka	2	Dom	1	
267	Chełmno	Kamionka	3	Biurowiec w zespole gazowni miejskiej	167/2	
268	Chełmno	Kamionka	3	Stolarnia w zespole gazowni miejskiej	165	
269	Chełmno	Kamionka	3a	Budynek mieszkalny	167/1	
270	Chełmno	Kamionka	5	Kamienica	123	
271	Chełmno	Kamionka	6	Kamienica z ogrodzeniem	3	
272	Chełmno	Kamionka	10	Kamienica z ogrodzeniem	5	
273	Chełmno	Kamionka	12	Kamienica	6/1, 6/2	
274	Chełmno	Kamionka	14	Budynek mieszkalny	9	
275	Chełmno	Kamionka	18	Kamienica	91	
276	Chełmno	Kamionka	20	Kamienica	85	
277	Chełmno	Kilińskiego	9	Budynek administracyjny wodociągów miejskich , ob. mieszkalny	159/1	
278	Chełmno	Kilińskiego	9	Budynek biurowy wodociągów miejskich, ob. mieszkalny	159/2	
279	Chełmno	Klasztorna	1	Budynek mieszkalny	384	
280	Chełmno	Klasztorna	2	Budynek mieszkalny	323	
281	Chełmno	Klasztorna	3	Budynek mieszkalny	386/1	
282	Chełmno	Klasztorna	4	Budynek mieszkalny	324	
283	Chełmno	Klasztorna	6	Dom	325	
284	Chełmno	Klasztorna	8	Budynek mieszkalny	326	
285	Chełmno	Klasztorna	10	Budynek mieszkalny	381/4	
286	Chełmno	Klasztorna	12	Dom (przedszkole)	435	
287	Chełmno	Kościelna	2	Dom	20/3	
288	Chełmno	Kościelna	4	Dom	20/5	
289	Chełmno	Kościelna	5	Dom	18	
290	Chełmno	Kościelna	6	Dom	23/1	
291	Chełmno	Kościelna	12	Kamienica	28	
292	Chełmno	Kościelna	14	Kamienica	29	
293	Chełmno	Kościuszki	1	Willa z ogrodzeniem Dom i pracownia malarza A. Piotrowicza	42/4	
294	Chełmno	Kościuszki	2	Willa	64,66	
295	Chełmno	Kościuszki	3	Willa	41	
296	Chełmno	Kościuszki	4	Willa	60	
297	Chełmno	Kościuszki	5	Willa	40	
298	Chełmno	Kościuszki	6	Willa	55	
299	Chełmno	Kościuszki	7	Willa	39	
300	Chełmno	Kościuszki	9	Willa	38/10	
301	Chełmno	Kościuszki	10	Willa z ogrodzeniem	20	
302	Chełmno	Kościuszki	11	Zespół Państwowej Szkoły Realnej, ob. Gimnazjum nr 2 im. T Kościuszki- gmach	33	

				szkoły		rej. zab. decyzja z 18.02.2009, nr rej. zab.: A/1493
303	Chełmno	Kościuszki	11	Zespół Państwowej Szkoły Realnej, ob. Gimnazjum nr 2 im. T Kościuszki- dom dyrektora	33	
304	Chełmno	Kościuszki	11	Zespół Państwowej Szkoły Realnej, ob. Gimnazjum nr 2 im. T Kościuszki- budynek toalet szkolnych	33	
305	Chełmno	Kościuszki		Zespół Państwowej Szkoły Realnej, ob. Gimnazjum nr 2 im. T Kościuszki- ogrodzenie od ulicy Kościuszki	33	
306	Chełmno	Kościuszki	12	Willa	18/2	
307	Chełmno	Kościuszki	14	Willa	17	
308	Chełmno	Leśna	5/7	Chałupa	127,128	
309	Chełmno	Łożyńskiego	3	Kamienica	21,46	
310	Chełmno	Łunawska	7	Dom	201/7	
311	Chełmno	Młyńska	1a	Willa	67	
312	Chełmno	Młyńska	1	Kamienica	68	
313	Chełmno	Młyńska	2	Kamienica	75/2	
314	Chełmno	Młyńska	3	Kamienica	69	
315	Chełmno	Młyńska	4	Kamienica	76	
316	Chełmno	Młyńska	5	Kamienica	70	
317	Chełmno	Młyńska	5a	Oficyna	70	
318	Chełmno	Młyńska	6	Kamienica	77	
319	Chełmno	Młyńska	8	Kamienica	78/1	
320	Chełmno	Młyńska	10	Dom	79/4	
321	Chełmno	Młyńska	12	Kamienica	175	
322	Chełmno	Młyńska	16	Kamienica	179/1	
323	Chełmno	Młyńska	22	Kamienica	185	
324	Chełmno	Młyńska	24	Dom	189	
325	Chełmno	Młyńska	26	Kamienica	190	
326	Chełmno	Młyńska	28	Dom	192/8	
327	Chełmno	Nad Browiną		Park Słowackiego, tj. Park przy Browinie z obiektami sportowo-rekreacyjnymi i park leśny z Centrum rekreacyjnym „Parowa”		
328	Chełmno	Nad Groblą	1	Dom	86/8	
329	Chełmno	Ogrodowa	5	Dom		
330	Chełmno	Ogrodowa	6	Kamienica	139	
331	Chełmno	Okężna	7	Dom	182/2	
332	Chełmno	Parkowa	1	Willa z ogrodzeniem	56	
333	Chełmno	Parkowa	2	Kamienica czynszowa	62	
334	Chełmno	Parkowa	3	Kamienica czynszowa	57	
335	Chełmno	Parkowa	4	Kamienica	63	
336	Chełmno	Parkowa	5	Lazaret garnizonu	44/1	
337	Chełmno	Plac Wolności	1	Gmach Inspekcji Wodnej	529	
338	Chełmno	Plac Wolności	2	Kamienica	119/1	
339	Chełmno	Plac Wolności	3	Kamienica	123	
340	Chełmno	Planty Kolejowe	2	Budynek mieszkalny kolei	48/2	

341	Chełmno	Planty Kolejowe	2	Budynek gospodarczy przy bud.kolejowym	48/1	
342	Chełmno	Podgórna	4	Dom	5	
343	Chełmno	Podgórna	8	Dom	117	
344	Chełmno	Podgórna	18	Dom	123,124	
345	Chełmno	Podgórna	27	Dom	135	
346	Chełmno	Podgórna	32	Dom	169/1	
347	Chełmno	Podmurna	1	Kamienica	84	
348	Chełmno	Podmurna	7	Spichlerz	105	rej. zab. decyzja z 17.02.1964, nr rej. zab.: A/91
349	Chełmno	Polna	1	Kamienica	174	
350	Chełmno	Polna	2	Dom	80/6	
351	Chełmno	Polna	3	Kamienica	174	
352	Chełmno	Polna	5	Kamienica	176	
353	Chełmno	Polna	7	Kamienica	178/2	
354	Chełmno	Polna	9	Kamienica	180/2	
355	Chełmno	Polna	11	Kamienica	183	
356	Chełmno	Polna	13	Kamienica	187	
357	Chełmno	Polna	13a	Oficyna	186	
358	Chełmno	Polna	15	Kamienica	188/4	
359	Chełmno	Polna	15a	Oficyna	188/1	
360	Chełmno	Polna	17	Kamienica	191/9	
361	Chełmno	Polna	19	Kamienica	191/4	
362	Chełmno	Poprzeczna	1	Dom	27	
363	Chełmno	Poprzeczna	2	Kamienica	24	
364	Chełmno	Poprzeczna	3	Kamienica	35	
365	Chełmno	Poprzeczna	5	Kamienica	45	
366	Chełmno	Poprzeczna	6	Dom	34	
367	Chełmno	Poprzeczna	8	Dom	44	
368	Chełmno	Poprzeczna	9	Dom	79	
369	Chełmno	Poprzeczna	11	Dom	80	
370	Chełmno	Poprzeczna	13	Kamienica	85	
371	Chełmno	Poprzeczna	14	Spichlerz	71/4	
372	Chełmno	Poprzeczna	16	Magazyn (d. oficyna)	98	
373	Chełmno	Poprzeczna	17	Dom	110	
374	Chełmno	Poprzeczna	19	Dom	111/1	
375	Chełmno	Poprzeczna	21	Dom	528	
376	Chełmno	Poprzeczna	26A	Budynek mieszkalny	156	
377	Chełmno	Portowa	4	Dom	147	
378	Chełmno	Powisłe	3A	Dom mieszkalny	2/3, obr.0008	
379	Chełmno	Powstańców Wielkopolskich	1	Budynek mieszkalny	91	
380	Chełmno	Powstańców Wielkopolskich	2	Budynek mieszkalny	102,103	
381	Chełmno	Powstańców Wielkopolskich	3	Budynek mieszkalny	89/3	
382	Chełmno	Powstańców Wielkopolskich	4	Budynek mieszkalny	101/2	
383	Chełmno	Powstańców Wielkopolskich	5	Budynek mieszkalny	89/1	
384	Chełmno	Powstańców	6	Budynek mieszkalny	100/2	

		Wielkopolskich				
385	Chełmno	Powstańców Wielkopolskich	8	Budynek mieszkalny	99/4	
386	Chełmno	Powstańców Wielkopolskich	10	Budynek mieszkalny	98	
387	Chełmno	Powstańców Wielkopolskich	12	Budynek mieszkalny	97/2	
388	Chełmno	Rybacka	1	Dom	265	
389	Chełmno	Rybacka	2	Poczta	285/4	
390	Chełmno	Rybacka	3	Dom	263	
391	Chełmno	Rybacka	5	Dom	258/2	
392	Chełmno	Rybacka	5a	Dom	258/2	
393	Chełmno	Rybacka	6	Dom	286	
394	Chełmno	Rybacka	7	Kamienica	257	
395	Chełmno	Rybacka	8	Dom	269	
396	Chełmno	Rybacka	9	Dom	256	
397	Chełmno	Rycerska	1	Dom	315	
398	Chełmno	Rycerska	2	Kamienica tzw. Cywińskich wraz z działką nr 350/1	350/1	rej. zab. decyzja z 30.05.1994, nr rej. zab.: A/110
399	Chełmno	Rycerska	3	Dom	312	
400	Chełmno	Rycerska	4	Kamienica	350/1	
401	Chełmno	Rycerska	5	Kamienica	311	
402	Chełmno	Rycerska	7	Dom	310	
403	Chełmno	Rycerska	9	Kamienica	309	
404	Chełmno	Rycerska	10	Dom	51	
405	Chełmno	Rycerska	11	Dom	308	
406	Chełmno	Rycerska	12	Dom	53	
407	Chełmno	Rycerska	13	Kamienica	307	
408	Chełmno	Rycerska	14	Kamienica	54	
409	Chełmno	Rycerska	15	Kamienica	42	
410	Chełmno	Rycerska	17	Kamienica	33	
411	Chełmno	Rycerska	21	Kamienica	23/4	
412	Chełmno	Rycerska	22	Magazyn	61	
413	Chełmno	Rycerska	24	Dom	66	
414	Chełmno	Rycerska	25	Dom	44	
415	Chełmno	Rycerska	27	Kamienica	46	
416	Chełmno	Rycerska	35	Spichlerz	48	
417	Chełmno	Pl. Rydygiera	1	Budynek główny w zespole szpital		
418	Chełmno	Pl. Rydygiera	1a	Przychodnie –budynek w zespole szpitala		
419	Chełmno	Rynek		Ratusz	317/3	rej. zab. decyzja z 27.08.1929, nr rej. zab.: A/573
420	Chełmno	Rynek	1	Kamienica	403	
421	Chełmno	Rynek/Hallera 2b	2	Budynek mieszkalny z oficyną	402	
422	Chełmno	Rynek	3	Kamienica	401	
423	Chełmno	Rynek	4	Kamienica	400	
424	Chełmno	Rynek	5	Kamienica	399	rej. zab. decyzja z 21.11.1996, nr rej. zab.: A/80

425	Chełmno	Rynek	6	Kamienica	398	
426	Chełmno	Rynek	7	Kamienica	397	
427	Chełmno	Rynek	8	Kamienica	396	
428	Chełmno	Rynek	9	Kamienica	348	
429	Chełmno	Rynek	10	Kamienica	346	
430	Chełmno	Rynek	11	Kamienica	345	
431	Chełmno	Rynek	12	Kamienica	341/2	
432	Chełmno	Rynek	13	Kamienica	342	
433	Chełmno	Rynek	14	Kamienica	285/2	
434	Chełmno	Rynek	15	Kamienica	288/1	
435	Chełmno	Rynek	16	Kamienica	284/1	
436	Chełmno	Rynek	17	Kamienica	283/4	
437	Chełmno	Rynek	18	Kamienica	289	
438	Chełmno	Rynek	19	Kamienica	290/2	
439	Chełmno	Rynek	20	Kamienica	291/2	
440	Chełmno	Rynek	21	Kamienica	351/2	
441	Chełmno	Rynek	22	Kamienica	359	
442	Chełmno	Rynek	23	Kamienica	360	
443	Chełmno	Rynek	23	Spichlerz	360	
444	Chełmno	Rynek	24	Kamienica	368	rej. zab. decyzja z 23.01.1992, nr rej. zab.: A/160
445	Chełmno	Rynek	25	Kamienica z oficyną	369	rej. zab. decyzja z 10.08.2007, nr rej. zab.: A/1327
446	Chełmno	Rynek	26	Kamienica	370	
447	Chełmno	Rynkowa	1	Hotel „Dwór Chełmiński”		rej. zab. decyzja z 17.11.1986, nr rej. zab.: A/508
448	Chełmno	Rynkowa	2	Dom	314/1	
449	Chełmno	Rynkowa	3	Kamienica	282/1	
450	Chełmno	Rynkowa	4	Dom	304	
451	Chełmno	Rynkowa	5	Kamienica	281	
452	Chełmno	Rynkowa	7	Kamienica	237	
453	Chełmno	Rynkowa	8	Kamienica	302	
454	Chełmno	Rynkowa	9	Kamienica	234	
455	Chełmno	Rynkowa	10	Kamienica	295/2	
456	Chełmno	Rynkowa	11	Dom	213	
457	Chełmno	Rynkowa	12	Kamienica	221/2	
458	Chełmno	Skargi	2	Budynek mieszkalny	213/2	
459	Chełmno	Stare Planty	2	Kamienica	216	
460	Chełmno	Stare Planty	5a	Mur	209/1	
461	Chełmno	Stare Planty	6	Kamienica	205	
462	Chełmno	Stare Planty	8	Dom	203	
463	Chełmno	Stuzienna	1-1a	Dom	1 / 2 , 1/3	
464	Chełmno	Szkolna	1	Dom	382	
465	Chełmno	Szkolna	2	Dom	349	
466	Chełmno	Szkolna	3	Budynek mieszkalny	381/1	
467	Chełmno	Szkolna	6	Budynek dawnej Akademii Chełmińskiej	337/2	rej. zab. decyzja z 13.05.1991, nr rej. zab.: A/167
468	Chełmno	Szkolna	8	Budynek mieszkalny	336	
469	Chełmno	Szkolna	10	Budynek mieszkalny	328/2	

470	Chełmno	Szkolna	12	Budynek mieszkalny	327	
471	Chełmno	Szkolna	14	Budynek Symultannej Szkoły dla Chłopców oraz Przemysłowej Szkoły Doksztalczącej, ob. Zespół Szkół nr 2 im. A. Mickiewicza	321	rej. zab. decyzja z 28.04.2011, nr rej. zab.: A/1587
472	Chełmno	Szkolna	14	Brama z furtkami	321	
473	Chełmno	Szkolna	14	Elewacja frontowa tzw. Kuźni przy ul. Biskupiej	321	
474	Chełmno	Św. Ducha	1	Dom	519/1	
475	Chełmno	Św. Ducha	2	Dom	480	
476	Chełmno	Św. Ducha	3	Dom	518	
477	Chełmno	Św. Ducha	4	Kamienica	479	
478	Chełmno	Św. Ducha	5	Dom	517	
479	Chełmno	Św. Ducha	6	Dom	478	
480	Chełmno	Św. Ducha	7	Dom	516/1	
481	Chełmno	Św. Ducha	8	Dom	477	
482	Chełmno	Św. Ducha	9	Dom	515	
483	Chełmno	Św. Ducha	10	Dom	476	
484	Chełmno	Św. Ducha	11	Dom	513/1	
485	Chełmno	Św. Ducha	12	Dom	475	
486	Chełmno	Św. Ducha	13	Dom	512/2	
487	Chełmno	Św. Ducha	15	Dom	511	
488	Chełmno	Św. Ducha	16	Dom	473	
489	Chełmno	Św. Ducha	17	Dom	509	
490	Chełmno	Św. Ducha	19	Dom	507	
491	Chełmno	Św. Ducha	21	Dom	506/1	
492	Chełmno	Św. Ducha	23	Kamienica	505	
493	Chełmno	Świętojska	1	Willa lekarza powiatowego	145/2	
494	Chełmno	Świętojska	2	Budynek mieszkalny	131	
495	Chełmno	Świętojska	3	Ewangelicki dom towarzystw, ob. Państwowa Szkoła Muzyczna I stopnia im. G.G.Gorczyckiego	148/3	
496	Chełmno	Świętojska	5	Gmach policji (d. kamienica)	151	
497	Chełmno	Świętojska	6	Budynek mieszkalny	138/1	
498	Chełmno	Świętojska	8	Budynek mieszkalny	141	
499	Chełmno	Świętojska	10	Budynek mieszkalny	142	
500	Chełmno	Świętojska	11	Budynek mieszkalny	154	
501	Chełmno	Toruńska	1	Kamienica	395	
502	Chełmno	Toruńska	2	Dom	446	
503	Chełmno	Toruńska	3	Dawne seminarium oo. Misjonarzy, ob. Sąd Rejonowy	408/2	rej. zab. decyzja z 28.04.1953 nr rej. zab.: A/526
504	Chełmno	Toruńska	4	Kamienica	447	
505	Chełmno	Toruńska	5	Dom	454	
506	Chełmno	Toruńska	6	Kamienica	448	
507	Chełmno	Toruńska	7	Dom	455	
508	Chełmno	Toruńska	8	Kamienica	449	
509	Chełmno	Toruńska	9	Dom	462	
510	Chełmno	Toruńska	10	Dom	450	
511	Chełmno	Toruńska	11	Dom	469	
512	Chełmno	Toruńska	12	Budynek frontowy	451	

513	Chełmno	Toruńska	13	Kamienica	470	
514	Chełmno	Toruńska	14	Dom	452	
515	Chełmno	Toruńska	15	Dom	472	
516	Chełmno	Toruńska	16	Budynek mieszkalny	501	
517	Chełmno	Toruńska	17	Dom	502	
518	Chełmno	Toruńska	18	Budynek mieszkalny	490/4	
519	Chełmno	Toruńska	19	Dom	503	
520	Chełmno	Toruńska	22	Budynek mieszkalny	493/2	
521	Chełmno	Toruńska	23	Dawna rogatka	251	
522	Chełmno	Toruńska	24	Budynek mieszkalny	494	
523	Chełmno	Toruńska	26	Zespół rzeźni - budynek mieszkalny dyrektora	491/1	
524	Chełmno	Toruńska	26	Zespół rzeźni - budynek rzeźni	495/2	
525	Chełmno	Toruńska	26	Zespół rzeźni ogrodzenie	495/1,495/2	
526	Chełmno	Toruńska	27	Budynek mieszkalny	524	
527	Chełmno	Toruńska	28	Budynek mieszkalny	497/6	
528	Chełmno	Toruńska	29	Budynek mieszkalny	232/3	
529	Chełmno	Toruńska	30	Budynek mieszkalny	498/2	
530	Chełmno	Toruńska	32	Budynek mieszkalny	48,49	
531	Chełmno	Toruńska	33	Budynek mieszkalny	193/2	
532	Chełmno	Toruńska	36	Budynek mieszkalny	53	
533	Chełmno	Toruńska	66	Budynek mieszkalny	484/2,485	
534	Chełmno	Wałowa	1	Magazyn	525	
535	Chełmno	Wałowa	2	Budynek mieszkalny	519/2	
536	Chełmno	Wałowa	10	Budynek mieszkalny	515	
537	Chełmno	Wodna	1	Dom	11	
538	Chełmno	Wodna	2	Kamienica	218	
539	Chełmno	Wodna	4	Kamienica	229	
540	Chełmno	Wodna	5	Kamienica	20/1	
541	Chełmno	Wodna	6	Kamienica	230	
542	Chełmno	Wodna	7	Kamienica	21/4	
543	Chełmno	Wodna	8	Kamienica	231	
544	Chełmno	Wodna	9	Dom	31	
545	Chełmno	Wodna	10	Spichlerz ob. budynek mieszkalny	299	
546	Chełmno	Wodna	11	Kamienica	32	
547	Chełmno	Wodna	12	Kamienica	300	
548	Chełmno	Wodna	13	Dom	39	
549	Chełmno	Wodna	14	Oficina	301	
550	Chełmno	Wodna	15	Dom	40	
551	Chełmno	Wodna	16	Kamienica	305	
552	Chełmno	Wodna	17	Dom	52	
553	Chełmno	Wodna	18	Dom	306	
554	Chełmno	Wodna	19	Kamienica	68	
555	Chełmno	Wodna	20	Dom	307	
556	Chełmno	Wodna	21	Kamienica	69	
557	Chełmno	Wodna	22	Kamienica	355	
558	Chełmno	Wodna	23	Kamienica	72	
559	Chełmno	Wodna	25	Kamienica	73	
560	Chełmno	Wodna/Grudziądzka	26	Kamienica	362	
561	Chełmno	Wodna	26a	Kamienica	362	
562	Chełmno	Wodna	26b	Kamienica	362	

563	Chełmno	Wodna	27	Kamienica	74	
564	Chełmno	Wodna	28	Dom z oficyną	419	
565	Chełmno	Wodna	29	Budynek mieszkalny z oficyną	90	
566	Chełmno	Wodna	31	Kamienica	107	
567	Chełmno	Wodna	32	Budynek mieszkalny	424	
568	Chełmno	Wodna	33	Dom	112/4	
569	Chełmno	Wodna	35	Dom	132	
570	Chełmno	Wodna	34	Zabudowania szkoły kadetów (Koszary Fryderykowskie)-skrzydło wschodnie	486/6	
571	Chełmno	Wodna	36			
572	Chełmno	Wodna	38	Zabudowania szkoły kadetów (Koszary Fryderykowskie)-budynek latryny	487	
573	Chełmno	Wojska Polskiego	5	Budynek mieszkalny	116	
574	Chełmno	Wojska Polskiego	7	Budynek mieszkalny	115/6	
575	Chełmno	Wojska Polskiego	9	Budynek mieszkalny	115/8	
576	Chełmno	Wojska Polskiego	11	Budynek mieszkalny	341/11	
577	Chełmno	Wojska Polskiego	13	Budynek mieszkalny	341/10	
578	Chełmno	Wojska Polskiego	15	Budynek mieszkalny	341/3	
579	Chełmno	Wojska Polskiego	17	Budynek mieszkalny	105	
580	Chełmno	Zielona	3	Kamienica	137	
581	Chełmno	Żeglarska	2	Dawna karczma	151	
582	Chełmno	Żeglarska	6	Dom	143	
583	Chełmno			Filary mostu kolejowego na rzece Fryba (Browina)	159,obr.4	

GMINA CHEŁMNO

LP	MIEJSCOWOŚĆ	NR	OBIEKT - funkcja pierwotna	NR EWID DZ	Uwagi/Datowanie
1	Bieńkówka	15	Dom	210/2	1937 r.
2	Bieńkówka	17	Dom	214/5	
3	Bieńkówka	20	Szkoła	103/1	ok. 1900
4	Bieńkówka	20	Budynek gospodarczy przy szkole	103/1	początek XX w.
5	Bieńkówka	22	Dom	216/2	początek XX w.
6	Bieńkówka	26	Budynek Gospodarczy	225	początek XX w.
7	Bieńkówka	34	Dom	263/2	
8	Bieńkówka	37	Dom	273/1	
9	Bieńkówka	38	Dom	212	ok. 1917 r.
10	Bieńkówka	41	Dom	141/2	
11	Bieńkówka	43	Dom	194/3	początek XX w.
12	Bieńkówka	46	Dom	136/1	1 poł. XIX w., przebudowana pocz. XX w.
13	Bieńkówka	46	Dom	136/1	1 poł. XX w.
14	Bieńkówka	60	Budynek gospodarczy	24/1	

15	Bieńkówka	61	Dom	32/1	1 poł. XX w.
16	Borówno	1	Dom	79/18	
17	Borówno	8	Dom	32/3	
18	Borówno	8	Budynek gospodarczy	32/3	
19	Borówno	10	Dom	60/5	1 poł. XX w.
20	Borówno	16	Budynek mieszkalny	31/14	
21	Borówno	17	Dom	30/2	
22	Dolne Wymiary		Cmentarz ewangelicki przy dawnym zborze	43/18	nr rej.zab.: A/227 decyzja 01.06.1987
23	Dolne Wymiary	27	Budynek mieszkalny	38/2,39	
24	Dolne Wymiary	28	Dom	40	1879 r.
25	Dolne Wymiary	30	Dom	44	koniec XIX w.
26	Dolne Wymiary	32	Szkoła	43/13	
27	Dolne Wymiary	33	Dom wraz z budynkiem inwentarskim	198/1	ok. 1908 r.
28	Dolne Wymiary	37	Dom	142/4	2 poł. XIX w.
29	Dołki (ob. Klamry)		Cmentarz ewangelicki przy dawnym zborze		nr rej.zab.: A/226 decyzja 01.06.1987
30	Dorposz	3	Budynek mieszkalny w zagrodzie	95	pocz. XX w.
31	Dorposz	3	Budynek gospodarczy w zagrodzie	95	pocz. XX w.
32	Dorposz	17	Szkoła	61/1	ok. 1912 rok
33	Dorposz	22	Budynek mieszkalny z inwentarskim	24	XIX/XX w.
34	Dorposz	25	Budynek mieszkalny z inwentarskim	43/1	XIX/XX w.
35	Górne Wymiary	3B	Dom wraz z budynkiem gospodarczym	89/2	
36	Górne Wymiary	7	Dom drewniany	16/5	
37	Górne Wymiary	12	Dom	26	
38	Górne Wymiary	34	Dom z budynkiem gospodarczym	85	koniec XIX w.
39	Gutlin	8	Dom	13/1	
40	Kałdus	35	Dwór, ob. budynek mieszkalny	97/5	
41	Kałdus	1	Dom	30/1	
42	Kałdus	3	Dom	42/10	początek XX w.
43	Kałdus	8	Dom	42/27, 42/28	połowa XIX w., przebudowany
44	Kałdus	11	Dom	50/14, 50/19	2 poł. XIX w.
45	Kałdus	12	Karczma	41	połowa XIX w., przebudowany w XX w.
46	Kałdus	12	Budynek gospodarczy przy dawnej karczmie	41	połowa XIX w., przebudowany w XX w.
47	Kałdus	15	Dom	54	koniec XIX w.
48	Kałdus	15	Budynek inwentarski 1	54	koniec XIX w.
49	Kałdus	15	Budynek inwentarski 2	54	koniec XIX w.
50	Kałdus	18	Dom	56/2	koniec XIX w.
51	Kałdus	20	Dom	58/6	
52	Kałdus	22	Dom i budynek inwentarski	63	koniec XIX w.
53	Kałdus	32	Dom	27/6	1 poł. XX w.

54	Kałdus	32	Inwentarski	27/6	1 poł. XX w.
55	Kałdus		Kuźnia	119/2	2 poł XIX w.
56	Klamry		Cmentarz ofiar hitleryzmu z II wojny światowej wraz z nagrobkami i obeliskiem		nr rej. zab.: A/223 decyzja 01.06.1987
57	Klamry		Cmentarz ewangelicki „stary”		nr rej. zab.: A/224 decyzja 01.06.1987
58	Klamry		Cmentarz ewangelicki „nowy”		nr rej. zab.: A/225 decyzja 01.06.1987
59	Klamry		Zespół fortyfikacji twierdzy Chełmno; Fort VIII im. Piłsudskiego		nr rej. zab.: A/1511 decyzja 14.02.1980
60	Klamry	12	Szkoła	44	1989 r.
61	Klamry	12	Budynek gospodarczy przy szkole nr 12	44	1898 r.
62	Klamry	53 A	Szkoła	185	1889 r.
63	Klamry	53	Szkoła	185	1911
64	Klamry	54	Budynek mieszkalny z inwentarskim	186/1	przeł. XIX/XX w.
65	Klamry	71	Budynek mieszkalny z inwentarskim	138	przeł. XIX/XX w.
66	Klamry	89	Dom-Gajówka	298/2	ok. 1900
67	Klamry		Rakarnia	64	1916-1917
68	Klamry		Twierdza Chełmno - zespół fortyfikacji polowych z 1944 roku - obiekt nr 30 schron typ RINGSTAND RS 58C "Tobruk"	LP 3165	1944 r.
69	Klamry		Twierdza Chełmno - zespół fortyfikacji polowych z 1944 roku - obiekt nr 31 schron typ RINGSTAND RS 58C "Tobruk"	43	1944 r.
70	Klamry		Twierdza Chełmno - zespół fortyfikacji polowych z 1944 roku - obiekt nr 32 schron typ RINGSTAND RS 58C "Tobruk"	44	1944 r.
71	Kolno		Cmentarz ewangelicki		nr rej. zab.: A/222 decyzja 01.06.1987
72	Kolno		Cmentarz parafialny	57	
73	Kolno	27	Szkoła	44/3	ok. 1913 rok
74	Kolno	52	Dom	119	ok. 1900 r., przebudowany
75	Kolno	63	Dom	150	lata 30. XX w.
76	Kolno	80	Szkoła	59/5	ok.. 1900 r.
77	Łęg	36	Budynek mieszkalny z inwentarskim	106	pocz. XX w.
78	Łęg	38	Dom wraz z sala taneczną	148/1	2 poł. XIX w., XX w.
79	Łęg	47	Szkoła	30/6	ok. 1912 r.
80	Łęg	47	Budynek gospodarczy przy	30/6	ok. 1912 r.

			dawnej szkole		
81	Małe Łunawy		Cmentarz ewangelicki		nr rej.zab.: A/221 decyzja 01.06.1987
82	Małe Łunawy	16	Dom	113	około 1900 r.
83	Małe Łunawy	21	Szkoła	21/2	ok. 1913 r.
84	Małe Łunawy	33	Dom wraz z budynkiem gospodarczym	90/7	lata 30. XX w.
85	Małe Łunawy	34	Dom	105/9	1936 r.
86	Małe Łunawy	34	Budynek gospodarczy	105/9	
87	Małe Łunawy	35	Dom wraz z budynkiem gospodarczym	106/7	2 poł. XIX w.
88	Nowawieś Chelmińska		Cmentarz ewangelicki		k. XIX w.
89	Nowawieś Chelmińska	5	Budynek mieszkalny z inwentarskim	13/3	pocz. XX w.
90	Nowawieś Chelmińska	6A	Budynek gospodarczy	23/5	pocz. XX w.
91	Nowawieś Chelmińska	8	Dom	36/1	
92	Nowawieś Chelmińska	8	Budynek gospodarczy	37/7	pocz. XX w.
93	Nowawieś Chelmińska	9	Dom drewniany	57/1	XIX w.
94	Nowawieś Chelmińska	12	Dom	41/4	XIX w.
95	Nowawieś Chelmińska	13	Szkoła	153/1	początek XX w.
96	Nowawieś Chelmińska	13	Budynek gospodarczy przy dawnej szkole	153/1	
97	Nowawieś Chelmińska	16	Dom	92/4	
98	Nowe Dobra		Cmentarz ewangelicki		
99	Nowe Dobra	7	Dom	146/1	
100	Nowe Dobra	9	Dom	140	ok. 1900
101	Nowe Dobra	9	Budynek Gospodarczy	140	
102	Nowe Dobra	14	d.karczma ob. dom	132/3	
103	Nowe Dobra	14A	Budynek mieszkalny w zespole d. karczmy	132/2	
104	Nowe Dobra	43	Dom	131	1 ćw. XX w.
105	Nowe Dobra	44	Dom	105-3	
106	Nowe Dobra	59	Dom	235	1876 r.
107	Nowe Dobra	61	Szkoła	230/1	ok. 1913 r.
108	Nowe Dobra	62	Dom	41/4	
109	Nowe Dobra	65	Dom	227-1	koniec XIX w.
110	Nowe Dobra	69	Dom wraz z budynkiem inwentarskim	245/1	ok. 1900 r.
111	Osnowo		Cmentarz choleryczny		2 poł. XIX w.
112	Ostrów Świecki		Cmentarz ewangelicki		poł. XIX w.
113	Ostrów Świecki	15	Dom	177	
114	Ostrów Świecki	16	Dom wraz z budynkiem gospodarczym	136	ok. 1900 r.
115	Ostrów Świecki	49	Szkoła ob. budynek mieszkalny	153/2	ok. 1913 r.
116	Ostrów Świecki	49	Budynek gospodarczy w	153/2	

			zespole dawnej szkoły		
117	Podwiesk		Cmentarz ewangelicki		pocz. XIX w.
118	Podwiesk	17	Dom	17/7	koniec XIX w.
119	Podwiesk	23	Dom wraz z częścią inwentarską	27	
120	Podwiesk	29	Poczta	180	początek XX w.
121	Podwiesk	29	Budynek gospodarczy w zespole poczty	180	początek XX w.
122	Podwiesk	43	Szkoła	85	
123	Podwiesk	43	Budynek gospodarczy w zespole szkoły	85	
124	Podwiesk	44	Budynek mieszkalny	87/2	1928 r.
125	Podwiesk	53	Dom wraz z budynkiem gospodarczym	109	1912 rok
126	Różnowo		Cmentarz ewangelicki	38/1	
127	Różnowo	16	Szkoła ob. Budynek mieszkalny	6/2	
128	Starogród		Kościół parafialny pw. św. Barbary	456	nr rej. zab.: A/387 decyzja 30.11.1929
129	Starogród		Zespół fortyfikacji Twierdzy Chełmno: Schron amunicyjny M-1		nr rej. zab.: A/1511 decyzja 14.02.1980
130	Starogród		Cmentarz parafialny		poł. XVIII w.
131	Starogród		Cmentarz ewangelicki		XIX w.
132	Starogród	4	Dom	618	
133	Starogród	4	Budynek gospodarczy	618	
134	Starogród	5	Dom z budynkiem gospodarczym	522/1	
135	Starogród	6	Dom	620	
136	Starogród	11	Dom	534	koniec XIX w.
137	Starogród	12	Dom	624	XIX/XX w., przebudowany
138	Starogród	13	Dom	627/1	koniec XIX w.
139	Starogród	13	inwentarski	627/1	koniec XIX w.
140	Starogród	15	Dom	554	XIX/XX w.
141	Starogród	16	Dom	629/1	koniec XIX w.
142	Starogród	16	Budynek inwentarski	629/1	
143	Starogród	17	Dom	630	
144	Starogród	17	Budynek inwentarski	630	
145	Starogród	18	Dom	567,568	początek XX w.
146	Starogród	18	Budynek gospodarczy	568	
147	Starogród	20	Dom	631	1 poł. XX w.
148	Starogród	33	Szkoła	473	
149	Starogród	34-34B	Karczma, ob. Budynek mieszkalny i świetlica wiejska	466/17, 842	
150	Starogród	35	Dom z budynkiem gospodarczym	543/1, 543/2., 545	XIX w., rozbudowany w XX w.
151	Starogród	36	Dom	837/3	

152	Starogród	38	Gospodarczy	563	koniec XIX w.
153	Starogród	39	Dom	546	koniec XIX w., przebudowany
154	Starogród	40	Dom	565, 564	koniec XIX w.
155	Starogród	47	Dom	559	XIX/XX w., przebudowany
156	Starogród	49	Plebania	456	po 1910 r., możliwe wcześniejsze fundamenty
157	Starogród	49	Budynek inwentarski przy plebanii	456	połowa XIX w.
158	Starogród	51	Dom	579	po 1910 r.
159	Starogród	52	Dom	581,582	
160	Starogród	53	Dom	677, 678	przełom XIX /XX w.
161	Starogród	54	Dom	584/1	
162	Starogród	55	Czworak	674, 675	początek XX w.
163	Starogród	60A	Dom	643	pocz. XX w.
164	Starogród	63	Budynek mieszkalno- gospodarczy	682	
165	Starogród	64	Dom	688	koniec XIX w.
166	Starogród	66	Szkoła	423/2	początek XX w.
167	Starogród	78	Dom	468	1 poł. XX w.
168	Starogród		Kuźnia	544	początek XX w.
169	Starogród		Remiza	538	
170	Starogród		Twierdza Chelmno - zespół fortyfikacji polowych z 1944 roku - obiekt nr 1 schron typ RINGSTAND RS 58C "Tobruk"	216	1944 r.
171	Starogród Dolny	15	Budynek mieszkalny	158/1	pocz. XX w.
172	Starogród Dolny	17A	Budynek mieszkalny	157, 156/2	pocz. XX w.
173	Starogród Dolny	29	Stodoła	342	1 poł. XX w.
174	Starogród Dolny		Dom wraz z częścią gospodarczą	342	1 poł. XX w.
175	Wielkie Łunawy		Cmentarz parafialny		1952 r.
176	Wielkie Łunawy		Cmentarz ewangelicki		poł. XIX w.
177	Wielkie Łunawy		Cmentarz mennonicki		poł. XVIII w.
178	Wielkie Łunawy	1	Dom	36/1, 35/2	1916 r.
179	Wielkie Łunawy	1	Budynek gospodarczy 1	36,35/2	
180	Wielkie Łunawy	1	Budynek gospodarczy 2	36/1	
181	Wielkie Łunawy	3	Obora	40/1	1892 r.
182	Wielkie Łunawy	4	Mleczarnia, ob. Budynek mieszkalny	276	pocz. XX w.
183	Wielkie Łunawy	6	Dom	44/15, 44/16, 44/1	koniec XIX w.
184	Wielkie Łunawy	6	Budynek gospodarczy	44/29	k. XIX w.
185	Wielkie Łunawy	10	Budynek mieszkalny	100/1	przeł. XIX/XX w.
186	Wielkie Łunawy	11	Pastorówka ob. plebania	188/20	2 poł. XIX w.
187	Wielkie Łunawy	11	Budynek gospodarczy przy pastorówce	188/20	1880-1882 r.
188	Wielkie Łunawy	14	Dom	192/5,192/3	ok. 1914 r.
189	Wielkie Łunawy	16	Budynek mieszkalny	124/1/	ok.. 1902 r.
190	Wielkie Łunawy	17	Dom	125/3	Ok.1904

191	Wielkie Łunawy	27	Młyn w zespole zagrody młynarza	201/3	
192	Wielkie Łunawy	26	Dom w zespole zagrody młynarza	201/1	
193	Wielkie Łunawy	18	Budynek gospodarczy w zespole Zagrody młynarza	202	
194	Wielkie Łunawy	19	Budynek mieszkalny w zagrodzie	204,203/3	początek XX w.
195	Wielkie Łunawy	22	d. Leśniczówka	416	2 poł. XIX w.
196	Wielkie Łunawy	22	Budynek gospodarczy przy leśniczówce	416	

GMINA KIJEWÓ KRÓLEWSKIE

LP	MIEJSCOWOŚĆ/ ULICA	NR	OBIEKT	NR EWID DZ	DATOWANIE
1	Bągart	8	Budynek stacji kolejowej	53/5	1902 r.
2	Bągart	8	Budynek toalety kolejowej	53/5	ok. 1902 r.
3	Bągart	7	Budynek kolejowej strażnicy drogowej	5	1902 r.
4	Bągart	14	Czworak	20/2, 20/3	1914 r., przebudowany
5	Bągart	15-17	Czworak	18, 16/1	1914 r., przebudowany
6	Bągart	22-23	Czworak	32	1914 r., przebudowany
7	Brzozowo		Cmentarz ewangelicki		poł. XIX w.
8	Brzozowo	64B	Młyn mechaniczny	73/1 KW 9192	1927 r.
9	Brzozowo		Remiza straży pożarnej/kuźnia przy szkole	174/2 KW1388 5	ok. 1900 r.
10	Brzozowo	5	Dom	43/9	pocz. XX w.
11	Brzozowo	10	Dom	3/3	XIX/XX w., przebudowa XX w.
12	Brzozowo	30	Zespół stacji kolejowej - Dom kolejowy	40/16	
13	Brzozowo	49 A	Dom	39/2	
14	Brzozowo	76	Mleczarnia	29/5, 29/6	ok. 1900 r.
15	Brzozowo	82	Dom	24/1	pocz. XX w.
16	Brzozowo	94	Dom	164/3	1. poł. XX w.
17	Brzozowo	121	Dom	150/3	przełom XIX/XX w., przebudowany
18	Brzozowo	126	Dom	148/1	1. poł. XX w.
19	Brzozowo	126	Budynek inwentarski	148/1	1936 r.
20	Brzozowo		Kapliczka przy drodze do Osnowa	60/1	1 ćw. XX w.
21	Dorposz Szlachecki	9	Dwór	90	pocz. XX w.
22	Dorposz Szlachecki		Park		

23	Dorposz Szlachecki	15	Dom z zespołu folwarcznego	14/3	XIX/XX w., rozbudowany
24	Dorposz Szlachecki	15	Stajnia z zespołu folwarcznego	15	XIX/XX w, przebudowany
25	Dorposz Szlachecki	14	Kuźnia z zespołu folwarcznego	17	XIX/XX w., rozbudowana
26	Dorposz Szlachecki	10	Obora z zespołu folwarcznego	47	pocz. XX w.
27	Dorposz Szlachecki	3	Dom	11	XIX/XX w.
28	Dorposz Szlachecki	19	Dom	85	pocz. XX w.
29	Kielc		Cmentarz ewangelicki		ok. 1910 r.
30	Kielc	3	Dom z budynkiem gospodarczym	214/2	pocz. XX w.
31	Kielc	10	Dom	209	kon. XIX w.
32	Kielc		Budynek inwentarski		pocz. XX w.
33	Kielc	21	Dom	196,197	1906 r.
34	Kielc	29	Zajazd	194	1.ćw. XX w., rozbudowany
35	Kielc		Twierdza Chełmno - zespół fortyfikacji polowych z 1944 roku - obiekt nr 2 schron typ RINGSTAND RS 58C "Tobruk"	293	1944 r.
36	Kielc		Twierdza Chełmno - zespół fortyfikacji polowych z 1944 roku - obiekt nr 3 schron typ RINGSTAND RS 58C "Tobruk"	191/2	1944 r.
37	Kijewo Królewskie		Cmentarz parafialny		pocz. XIX w.
38	Kijewo Królewskie Ul. Szlachecka	7	Dom	30/6	ok.. 1900 r.
39	Kijewo Królewskie Ul. Szlachecka	16	Zespół mleczarni - Budynek mleczarni	23/3 KW 16742	1898 r.
40	Kijewo Królewskie Ul. Szlachecka	16	Zespół mleczarni - Budynek magazynowo-biurowy	23/3 KW 16742	1898 r.
41	Kijewo Królewskie ul. św. Wawrzyńca	9	Dom	53	ok.. 1911 r.
42	Kijewo Królewskie ul. św. Wawrzyńca	13	Brama wjazdowa	58/36	
43	Kijewo Królewskie ul. św. Wawrzyńca	21	Poczta (ob. budynek mieszkalny)	49 KW 7707	kon. XIX w.
44	Kijewo Królewskie ul. św. Wawrzyńca	59	Szkoła	60 KW 20807	kon. XIX w., rozbudowa lata 30. XX w.
45	Kijewo Królewskie ul. św. Wawrzyńca	63	Plebania	63/4	pocz. XX w.
46	Kijewo Królewskie	24	Dom	122	pocz. XX w.
47	Kijewo Szlacheckie		Cmentarz ewangelicki		poł. XIX w.
48	Kijewo Szlacheckie		Układ przestrzenny zespołu dworsko-parkowo-folwarcznego		XIX/XX w.
49	Kijewo Szlacheckie	14	Szkoła	50	ok. 1905 r.
50	Kijewo Szlacheckie	21	Dom	167/1	1906 r.
51	Kijewo Szlacheckie	34	Dom	148	pocz. XX w.
52	Napole		Zespół dworsko-parkowo-		

			folwarczny		
53	Napole		Układ przestrzenny zespołu		
54	Napole		Park	2/13	XIX w.
55	Napole	13	Dwór	2/19	2. poł. XIX w. - 3. dekada XX w.
56	Napole		Obora w zespole folwarcznym	2/21	kon. XIX w; przebud. XX w
57	Napole		Kurnik w zespole folwarcznym	2/20	kon. XIX w.
58	Napole		Obora w zespole folwarcznym	2/21	kon. XIX w.
59	Napole		Piwnica ziemna w zespole folwarcznym	2/21	poł. XIX w.
60	Napole		Chlewnia w zespole folwarcznym	2/21	poł. XIX w.
61	Napole	14	Budynek inwentarski, ob. dom mieszkalny w zespole folwarcznym	2/17	kon. XIX w.
62	Napole	10	Dom robotników folwarcznych w zespole folwarcznym	2/7	k. XIX w; przebud. XX w
63	Napole	7	Dom robotników folwarcznych w zespole folwarcznym	4/20	k. XIX w; przebud. XX w
64	Napole	8	Dom robotników folwarcznych w zespole folwarcznym	4/3	k. XIX w; przebud. XX w
65	Plutowo		Układ przestrzenny zespołu dworsko-parkowo-folwarczego		
66	Plutowo		Park	304	
67	Plutowo	5	Rządcówka w zespole folwarcznym	304	
68	Plutowo	5	Budynek gospodarczy (12) w zespole folwarcznym	304	XIX / XX w.
69	Plutowo		Stodoła i magazyn w zespole folwarcznym	235/2	1920 r.
70	Plutowo		Kuźnia w zespole folwarcznym	306/1	1887 r.
71	Plutowo		Chlewnia (5) w zespole folwarcznym	235/2	1910 r.
72	Plutowo		Chlewnia (6) w zespole folwarcznym	235/2	1910 r.
73	Plutowo		Budynek inwentarski w zespole folwarcznym (stajnia)	235/2	1. dek. XX W.
74	Plutowo	9	Dom mieszkalny w zespole folwarcznym	282	XIX / XX w.
75	Plutowo	9	Budynek gospodarczy (22) w zespole folwarcznym	282	XIX / XX w.
76	Plutowo	7	Budynek mieszkalny w zespole folwarczym	273	
77	Plutowo	10	Budynek mieszkalny w zespole folwarcznym	289	
78	Plutowo		Stodoła polna w zespole folwarcznym	299	XIX / XX w.
79	Plutowo		Stacja transformatorowa w zespole folwarcznym	303	lata 30-te XX w.
80	Plutowo		Figura Matki Bożej w zespole folwarcznym	301	kon. XIX w.
81	Plutowo	2/4	Ewangelicki dom modlitwy (dawna szkoła)	301 KW 19962	1885 r.
82	Plutowo	2/4	Zespół szkoły - budynek gospodarczy	301 KW 19962	1885 r.

83	Plutowo	24	Budynek stacji kolejowej	143/12	ok. 1902 r.
84	Plutowo	23	Budynek kolejowej strażnicy drogowej	143/10	ok. 1902 r, 1931 r.
85	Plutowo		Punkt nadzoru rampy kolejowej	143/17	ok.. 1902 r.
86	Szymborno		Zespół dworsko-parkowo-folwarczny		
87	Szymborno	31	Dwór	5/15	XIX/XX w., rozbudowany
88	Szymborno		Park		
89	Szymborno	31	Kurnik-gołębnik w zespole folwarcznym	5/15	przełom XIX/XX w.
90	Szymborno		Obora (4) w zespole folwarcznym	5/16	1909 r.
91	Szymborno		Kołodziejnia w zespole folwarcznym	5/16	1909r.
92	Szymborno	29	Dom mieszkalny (20) w zespole folwarcznym	5/6	1912 r.
93	Szymborno	18	Dom	120	pocz. XX w.
94	Szymborno	32	Czworak	11/5	ok.. 1913 r.
95	Trzebcz Królewski		Zespół parkowo-folwarczny	28/5	XIX w.
96	Trzebcz Królewski		Park	28/5	
97	Trzebcz Królewski	18	Dom w zespole folwarcznym	28/5	pocz. XX w.
98	Trzebcz Królewski	15-17	Obora i stajnia ob. budynek mieszkalny w zespole folwarcznym	28/5	ok. 1890 r.
99	Trzebcz Królewski		Stodoła w zespole folwarcznym	28/5	ok. 1900 r.
100	Trzebcz Królewski	1	Dom	43/1	koniec XIX w.
101	Trzebcz Królewski	2	Dom	42	pocz. XX w., przebudowany
102	Trzebcz Królewski	4	Dom	40/2	ok. 1900 r.
103	Trzebcz Królewski	8	Dom	52	pocz. XX w., przebudowany
104	Trzebcz Królewski	10	Dom	36/1	pocz. XX w.
105	Trzebcz Królewski		Kapliczka	20/1	ok. 1900 r.
106	Trzebcz Szlachecki		Cmentarz przykościelny		pocz. XIX w.
107	Trzebcz Szlachecki	4	Plebania	13/3	
108	Trzebcz Szlachecki		Układ przestrzennego zespołu dworsko-parkowo-folwarcznego		
109	Trzebcz Szlachecki	18-19	Czworaki	77/3	ok. 1900 r.
110	Trzebcz Szlachecki	34	Dom	76/1	XIX/XX w.
111	Trzebcz Szlachecki		Kapliczka	167/2	kon. XIX w.
112	Trzebcz Szlachecki		Krzyż przydrożny	336	ok.. 1900 r.

113	Trzebczyk		Cmentarz ewangelicki		kon. XIX w.
114	Trzebczyk		Kościół ewangelicki ob. rzym.-kat. filialny p.w. św. Józefa Robotnika	23/3	1892 r.
115	Trzebczyk	4	Poczta	21	ok. 1905 r.
116	Watorowo	23	Dom	8/3, 9/1	kon. XIX w.
117	Watorowo	19	Budynek inwentarski	14/3	XIX/XX w.
118	Watorowo	41	Budynek stacji kolejowej	78/6 KW 20169	ok. 1902 r.
119	Watorowo	44	Budynek kolejowej strażnicy drogowej	78/1	ok. 1902 r.
120	Watorowo		Budynek toalety kolejowej	78/6	ok. 1902 r.
121	Watorowo		Cmentarz ewangelicki		pocz. XX w.
122	Watorowo	45	Wozownia artyleryjska	79	
123	Watorowo		Twierdza Chełmno - zespół fortyfikacji polowych z 1944 roku - obiekt nr 4 schron typ RINGSTAND RS 58C "Tobruk"	22	1944 r.
124	Watorowo		Twierdza Chełmno - zespół fortyfikacji polowych z 1944 roku - obiekt nr 5 schron typ RINGSTAND RS 58C "Tobruk"	28/2	1944 r.
125	Watorowo		Twierdza Chełmno - zespół fortyfikacji polowych z 1944 roku - obiekt nr 6 schron typ RINGSTAND RS 58C "Tobruk"	33/6	1944 r.
126	Watorowo		Twierdza Chełmno - zespół fortyfikacji polowych z 1944 roku - obiekt nr 7 schron typ RINGSTAND RS 58C "Tobruk"	54/6	1944 r.
127	Watorowo		Twierdza Chełmno - zespół fortyfikacji polowych z 1944 roku - obiekt nr 8 schron typ RINGSTAND RS 58C "Tobruk"	54/6	1944 r.

GMINA LISEWO

LP	MIEJSCOWOŚĆ	NR	OBIEKT - PIERWOTNA FUNKCJA	NR EWID DZ	DATOWANI E
1	Bartlewo	56	Pałac	21/1	ok. poł. XIX w.
2	Bartlewo		Spichlerz i stajnia w zespole podworskim	21/ 7	1868 r.
3	Bartlewo		Stodoła w zespole podworskim	21/18, 21/24	4 ćw. XIX w.
4	Bartlewo	57	Rządcówka w zespole podworskim		I poł. XIX w
5	Bartlewo		Kuźnia w zespole podworskim	21/2	2 poł. XIX w
6	Bartlewo	53	Czworak w zespole podworskim	58/8	4 ćw. XIX w.
8	Błachta	22	Pałac w zespole podworskim	14/17	k. XVIII w., II poł. XIX w.
7	Błachta		Park dworski		XIX w.
9	Błachta		Spichlerz w zespole podworskim		koniec XIX w.
10	Kamlarki	1	Dwór	32/3	pocz. XX w.
11	Kornatowo	12	Dworzec kolejowy w zespole stacji PKP	64/1	lata 30-te XX w.
12	Kornatowo		Budynek gospodarczy w zespole stacji PKP	64/1	kon. XIX w.,

					przeb. XX w.
13	Kornatowo		Magazyn w zespole stacji PKP	64/1	kon. XIX w., przeb. XX w.
14	Kornatowo		Magazyn z rampą, ob. budynek mieszkalny w zespole stacji PKP	64/1	ok. 1882 r., przeb. pocz. XXI w.
15	Kornatowo	6	Budynek mieszkalny wraz z zabudową gospodarczą w zespole stacji PKP	64/1	ok. 1882 r.
16	Kornatowo	7	Budynek mieszkalny wraz z zabudową gospodarczą w zespole stacji PKP	64/1	ok. 1882 r.
23	Kornatowo		Wodociągowa wieża ciśnień	64/1	ok. 1900
20	Kornatowo	15	Dom	13	początek XX w., przebudowany 1927 r.
19	Kornatowo	18	Dom	43	początek XX w.
22	Kornatowo	21	Dom	14/2	II ćwierć XX w.
21	Kornatowo	23	Dom	22/4	początek XX w.
17	Kornatowo	57	Dom	77	początek XX w., przebudowany w II poł XX w.
18	Kornatowo	57	Budynek inwentarski	77	I połowa XX w.
24	Krajęcín	6	Szkoła	59/4	początek XX w.
25	Krusin		Park dworski		XIX w.
26	Krusin	10	Dom tzw. Poniatówka	35/1	lata 30. XX w.
27	Krusin	12	Dom tzw. Poniatówka	34/5	lata 30. XX w.
28	Krusin	20	Budynek mieszkalny w zespole stacji PKP	95	koniec XIX w.
29	Krusin	21	Budynek mieszkalny w zespole stacji PKP	95	koniec XIX w.
30	Linowiec	4	Dwór	49/16	ok. poł XIX w, XIX - XX w.
31	Linowiec	21	Dom mieszkalny kowala w zespole podworskim	27/1	4 ćw. XIX w.
32	Linowiec	39	Dom mieszkalny pracowników sezonowych w zespole podworskim	48/9	4 ćw. XIX w.
33	Linowiec	38	Dom mieszkalny ogrodnika w zespole podworskim	48/10	4 ćw. XIX w.
34	Linowiec		Spichlerz w zespole podworskim	48/6	k. XIX w
35	Linowiec	2	Dom tzw. Poniatówka	12/2	lata 30. XX w.
36	Lipiének		Założenie przestrzenne zespołu		XIX w.

			podworskiego		
37	Lipienek		Park dworski		XIX w.
38	Lipienek		Dwór	4/16	ok. poł. XIX w., rozbud. XIX / XX w.
39	Lipienek	58	Rządcówka w zespole podworskim	15/20	1912 r.
40	Lipienek		Garaż i magazyn w zespole podworskim	4/17	4 ćw. XIX w.
41	Lipienek		Stajnia i spichlerz w zespole podworskim	4/19	4 ćw. XIX w.
42	Lipienek		Stajnia, wozownia, kuźnia w zespole podworskim	4/10, 4/11, 4/12, 4/13	4 ćw. XIX w.
43	Lipienek		Kurnik	4/19	4 ćw. XIX w.
44	Lipienek	46	Dom robotników	15/18	1909 r.
45	Lipienek	47	Czworak w zespole podworskim	15/13, 15/14, 15/15, 15/16	4 ćw. XIX w.
46	Lipienek	51	Czworak w zespole podworskim	170, 171, 172, 173	
47	Lipienek	52	Czworak w zespole podworskim	178	
48	Lipienek		Figura św. Jana		pocz. XX w
49	Lipienek		Fontanna w zespole podworskim	4/19	pocz. XX w
50	Lipienek	34	Dom tzw. Poniatówka	101/3	lata 30. XX w.
51	Lipienek	36	Dom	15/20	1919 r.
52	Lipienek	58	Dom tzw. Poniatówka	104/2	lata 30. XX w.
53	Lisewo ul. Toruńska		Dawny zbór ewangelicki	385/2	koniec XIX w.
54	Lisewo ul. Chełmińska/ Wybudowanie Wąbrzeskie	1	Ogrodzenie kościoła parafialnego	157/2	2 poł. XIX w.
55	Lisewo		Cmentarz parafialny		1912 r.
56	Lisewo		Cmentarz przykościelny		XIV w., poł. XIX w.
57	Lisewo		Cmentarz ewangelicki		poł. XIX w.
58	Lisewo ul. Chełmińska	3	Kamienica	368/3, 368/4	1 poł. XX w., przebudowany w 2 poł. XX w.
59	Lisewo ul. Chełmińska	6	Dawny szpital	151/2, 151/3	XIX/XX w
60	Lisewo ul. Chełmińska	10	Kamienica	151/4, 150/3	pocz. XX w.
61	Lisewo ul. Chełmińska	11	Dwór	273/21	początek. XX w.
62	Lisewo ul. Chełmińska	11	Budynek gospodarczy 1 przy dworze	273/21	początek. XX w.
63	Lisewo ul. Chełmińska	11	Budynek gospodarczy 2 przy dworze	273/21	początek. XX w.
64	Lisewo ul. Chełmińska	13	Dom	145/8	przełom XIX/XX w.
65	Lisewo ul. Chełmińska	16	Kamienica	165 ?	4 ćwierć XIX w.

66	Lisewo ul. Chełmińska	18	dawny Hotel Jordan	265	przeł. XIX/XX w.
67	Lisewo ul. Chełmińska	19	Kamienica	142/5, 142/6	ok.1900 r.
68	Lisewo ul. Chełmińska	21	Kamienica	117/1, 133 ?	koniec XIX w., późniejsza rozbudowa
69	Lisewo ul. Chełmińska	24	Budynek mieszkalny	115/3	pocz. XX w.
70	Lisewo ul. Chełmińska	23	Dom	116	k. XIX w.
71	Lisewo ul. Chełmińska	26	Dom	239/2	ok. 1900 r.
72	Lisewo ul. Chełmińska	28	Kamienica	113	przełom XIX/XX w.
73	Lisewo ul. Chełmińska	28A	Budynek mieszkalny	113	pocz. XX w.
74	Lisewo ul. Chełmińska	30	Dom	112	początek XX w.
75	Lisewo ul. Chełmińska	31	Budynek mieszkalny	111	pocz. XX w.
76	Lisewo ul. Chełmińska	34	Dom	236	przełom XIX/XX w.
77	Lisewo ul. Chełmińska	35	Budynek mieszkalny	109/1, 109/2	pocz. XX w.
78	Lisewo ul. Chełmińska	40	Budynek mieszkalny	228	przeł. XIX/XX w.
79	Lisewo ul. Chełmińska	42	Dom	227/2, 232/1	3 ćw. XIX w.
80	Lisewo ul. Chełmińska	45	Budynek mieszkalny	107	lata 30-te XX w.
81	Lisewo ul. Chełmińska	46	Dom	106/1	2 ćw. XX w.
82	Lisewo ul. Chełmińska	48	Mleczarnia	75/1	1904 r.
83	Lisewo ul. gen. Hallera	23	Budynek mieszkalny	247	k. XIX w.
84	Lisewo ul. gen. Hallera	27	Budynek mieszkalny	264	pocz. XX w.
85	Lisewo ul. gen. Hallera	35	Budynek gospodarczy	140	pocz. XX w.
86	Lisewo ul. gen. Hallera		Kapliczka przydrożna z figurą NMP	132/5	
87	Lisewo ul. Mikołaja z Ryńska	1	Organistówka	371/1	ok. 1890 r.
88	Lisewo ul. Mikołaja z Ryńska	1	Budynek gospodarczy przy organistówce	374/5	koniec XIX w.
89	Lisewo ul. Mikołaja z Ryńska	2	Dom wikariuszy	322/2	ok. 1900 r.
90	Lisewo ul. Mikołaja z	3	Kamienica	374/6	początek XX w.

	Ryńska				
91	Lisewo ul. Mikołaja z Ryńska	10	Dom	324/1	ok. 1900 r.
92	Lisewo ul. Mikołaja z Ryńska	11	Szkoła	375/5	3 ćwierć XIX w., rozbudowana ok. 1900 r.
93	Lisewo ul. Mikołaja z Ryńska	26	Budynek mieszkalny	338/6	przeł. XIX/XX w.
94	Lisewo ul. Mikołaja z Ryńska	29	Budynek mieszkalny	383	przeł. XIX/XX w.
95	Lisewo	43	Dom tzw. Poniatówka	547/1	lata 30. XX w.
96	Lisewo ul. Toruńska	15	Pastorówka	384/6	1 poł. XX w.
97	Lisewo ul. Toruńska	26	Dwór	389/5, 388/2	początek XX w.
98	Lisewo ul. Toruńska	25- 26	Budynek gospodarczy w zespole dworu	388/2	początek XX w.
99	Lisewo Wybudowanie Wąbrzeskie	1	Plebania	158/5	1930 r.
100	Lisewo Wybudowanie Wąbrzeskie	1	Ogrodzenie plebanii	157/5	2 poł. XIX w./pocz. XX w.
101	Lisewo		Dom		przełom XIX/XX w.
102	Malankowo	6	Dom z częścią inwentarzową	88/1	początek XX w.
103	Malankowo	16	Szkoła	110/6	przełom XIX/XX w.
104	Malankowo	24	Dróżnicówka	14	początek XX w.
105	Malankowo	47	Dom	146/1	przełom XIX/XX w.
106	Mgoszcz		Spichlerz w zespole podworskim	40/6	koniec XIX w.
107	Mgoszcz	49	Rządcówka w zespole podworskim	40/9	koniec XIX w.
108	Mgoszcz		Wielofunkcyjny budynek gospodarczy w zespole podworskim	40/6	koniec XIX w
109	Mgoszcz	50	Ośmiorak w zespole podworskim	86, 67/3, 67/4	koniec XIX w.
110	Mgoszcz	51	Ośmiorak w zespole podworskim	86, 150	k. XIX w
111	Mgoszcz	52	Ośmiorak w zespole podworskim	86, 150	k. XIX w
112	Mgoszcz	53	Ośmiorak w zespole podworskim	86, 150	k. XIX w
113	Mgoszcz	1	Dom tzw. Poniatówka	17/8	lata 30. XX w.

11 4	Mgoszcz	19	Dom tzw. Poniatówka	29/3	lata 30. XX w.
11 5	Mgoszcz	32	Szkoła	73/1	początek XX w.
11 6	Mgoszcz	38	Dom tzw. Poniatówka	75	lata 30. XX w.
11 7	Mgoszcz	40	Dom tzw. Poniatówka	552/1, 552/3	lata 30. XX w.
11 8	Mgoszcz	42	Dom tzw. Poniatówka	547/1	lata 30. XX w.
11 9	Mgoszcz	43	Dom tzw. Poniatówka	551/1	lata 30. XX w.
12 0	Pniewite		Cmentarz ewangelicki		2 poł. XIX w.
12 1	Pniewite		Dwór	207/6	1907 r.
12 2	Pniewite		Spichlerz, stajnia, obora w zespole podworskim	206/4	4 ćw. XIX w.
12 3	Pniewite		Stodoła w zespole podworskim		4 ćw. XIX w.
12 4	Pniewite		Piekarnia w zespole podworskim	207/6	4 ćw. XIX w.
12 5	Pniewite		Kuźnia w zespole podworskim	207/6, 206/4	4 ćw. XIX w.
12 6	Pniewite		Dom mieszkalny pracowników folwarku w zespole podworskim	207/3	4 ćw. XIX w.
12 7	Pniewite	85 a	Dom mieszkalny pracowników folwarku w zespole podworskim	206/4	4 ćw. XIX w.
12 8	Pniewite	85 a	Dom mieszkalny pracowników folwarku w zespole podworskim	206/4	4 ćw. XIX w.
12 9	Pniewite	90	Czworak w zespole podworskim	215/4	4 ćw. XIX w.
13 0	Pniewite	99	Czworak w zespole podworskim	215/5	4 ćw. XIX w.
13 1	Pniewite		Figura Chrystusa w zespole podworskim		po 1925 r.
13 2	Pniewite	13	Dom	36	1 połowa XX w.
13 3	Pniewite		Dom	58	początek XX w.
13 4	Pniewite	53	Dróżnicówka	183	II ćwierć XX w.
13 5	Pniewite	71	Dom	59/4, 59/5, 59/6	początek XX w.
13 6	Strucfoń		Cmentarz ewangelicki		1 poł. XIX w.
13 7	Strucfoń	2	Budynek mieszkalny	59/10	pocz. XX w.
13 8	Strucfoń	4	Budynek mieszkalny	48	pocz. XX w.
13 9	Strucfoń	18	Budynek mieszkalny	3, 2/1	pocz. XX w.
14 0	Strucfoń	23	Szkoła	10	początek XX w.

14				I poł XIX w,
1	Tytlewo		Dwór	i XIX /XX w.

GMINA PAPOWO BISKUPIE

LP	MIEJSCOWOŚĆ	NR	OBIEKT	NR EWID DZ	DATOWANIE
1	Dubielno		Cmentarz ewangelicki		2. poł. XIX w.
2	Dubielno	73	Dwór	141/7	1936 r.
3	Dubielno	83	Zespół dworca-dom kolejowy	55/1	
4	Dubielno	85	Zespół dworca - dom kolejowy	55/1	
5	Dubielno		Dom tzw. poniatówka	35/2	lata 30. XX wieku.
6	Falęcín	11	Dwór		kon. XIX w.
7	Falęcín	11	Budynek inwentarski w zespole dworsko-folwarcznym	11/110	pocz. XX w.
8	Falęcín	11	Budynek inwentarski w zespole dworsko-folwarcznym	11/94	pocz. XX w.
9	Falęcín	11	Budynek inwentarski w zespole dworsko-folwarcznym	11/110	pocz. XX w.
10	Falęcín	11	Budynek gospodarczy w zespole dworsko-folwarcznym	11/110	pocz. XX w.
11	Falęcín	11	Spichlerz w zespole dworsko-folwarcznym	11/110 KW 13017	kon. XIX w.
12	Falęcín		Kapliczka	24	1887
13	Firlus	23	Zespół dworca kolejowego - dom kolejowy	17/3	ok. 1900 r.
14	Firlus	22	Zespół dworca kolejowego - dom kolejowy	17/3	ok. 1900 r.
15	Folgowo	3	Dom	50/5	pocz. XX w.
16	Folgowo	3	Budynek inwentarski	50/5	pocz. XX w.
17	Jeleniec		Zespół pałacowo-parkowo-folwarczny		
18	Jeleniec		Układ przestrzenny zespołu		
19	Jeleniec		Cmentarz rodowy	100/1	2. poł. XIX w.
20	Jeleniec	60/60 a	Rządcówka w zespole podworskim	92/55	
21	Jeleniec	55	Sześciórak w zespole podworskim	94/18	4. ćw. XIX w.
22	Jeleniec	54	Szkoła w zespole podworskim	94/20	4. ćw. XIX w.
23	Jeleniec		Kuźnia i wozownia w zespole podworskim	92/28	4. ćw. XIX w.
24	Jeleniec		Obora w zespole podworskim	92/24	4. ćw. XIX w.
25	Jeleniec		Stajnia w zespole podworskim	92/23	4. ćw. XIX w.
26	Jeleniec	56	Czworak w zespole podworskim	94/15	4. ćw. XIX w.
27	Jeleniec	57	Czworak w zespole podworskim	92/58	4. ćw. XIX w.
28	Jeleniec	58	Czworak w zespole podworskim	94/8	4. ćw. XIX w.
29	Jeleniec	59	Czworak w zespole podworskim		
30	Jeleniec	8	Dom tzw. poniatówka	22/6	lata 30. XX w.
31	Jeleniec	9	Dom tzw. poniatówka	70/3	lata 30. XX w.
32	Jeleniec	16	Dom tzw. poniatówka	73/4	lata 30. XX w.
33	Jeleniec	23	Dom tzw. poniatówka	15/3	lata 30. XX w.
34	Jeleniec	24	Dom tzw. poniatówka	14	
35	Jeleniec	34	Dom tzw. poniatówka	25/6	lata 30. XX w.
36	Jeleniec	37	Dom tzw. poniatówka	27/2	lata 30. XX w.

37	Jeleniec	41	Dom	34	
38	Kucborek	2	Dwór	34/1	
39	Kucborek	2	Park dworski	34/1	
40	Młyńsk		Park dworski	103/3,103/6	
41	Niemczyk	9	Pałac	41/1	ok. 1880r.
42	Nowy Dwór (Królewski)	13	Dom/ Pałacyk	49/1	ok. 1875 r.
43	Nowy Dwór (Królewski)		Budynek inwentarski	34	1. poł. XX w.
44	Papowo Biskupie		Historyczny układ ruralistyczny		
45	Papowo Biskupie		Cmentarz parafialny	186,192	kon. XIX w.
46	Papowo Biskupie		Cmentarz przykościelny	128	XIII w., 1. poł. XIX w.
47		27	Dom zarządcy domeny	175	
48	Papowo Biskupie		Park dworsko-zamkowy	171, 173, 174, 175	XIX w.
49	Papowo Biskupie		Dom	87	
50	Papowo Biskupie	4	Dom	115/5, 115/6, 115/7, 115/8	XIX/XX w., przebudowany w 2. poł. XX w.
51	Papowo Biskupie	8	Młyn z budynkiem gospodarczym i mieszkalnym	118/1, 119	kon. XIX w.
52	Papowo Biskupie	14	Plebania	130/3 KW 22576	1911 r.
53	Papowo Biskupie	37	Czworak z budynkiem gospodarczym	35/2	ok. 1900 r.
54	Papowo Biskupie	44	Czworak	92/8, 92/9, 92/10	pocz. XX w.
55	Papowo Biskupie	45	Dom	135	pocz. XX w.
56	Papowo Biskupie		Spichlerz	99/3	kon. XIX w.
57	Papowo Biskupie	132	Budynek inwentarski	130/3	ok.. 1900 r.
58	Papowo Biskupie		Dom katolicki	131	pocz. XX w.
59	Papowo Biskupie		Kapliczka	192	lata 30-te XX w.
60	Staw	16	Dwór	14/9	ok. 1870 r.
61	Staw		Park dworski	14/16,14/17, 14/18,14/19	XIX w.
62	Staw		Budynek inwentarski	14/15	1. poł. XX w.
63	Staw		Budynek inwentarski	14/15	1. poł. XX w.
64	Staw	1	Dom	7/2	1. poł. XX w.
65	Staw	1	Obora	7/2	pocz. XX w.
66	Staw		Szkoła	1/3	1. poł. XX w.
67	Storlus		Zespół pałacowo-parkowo-folwarczny		
68	Storlus		Układ przestrzenny zespołu		
69	Storlus	10	Pałac z oficyną	116	1. ćw. XIX w. i kon. XX w.
70	Storlus		Kuźnia w zespole podworskim	20/3	1891 r.
71	Storlus		Chlewnia w zespole podworskim	110	4. ćw. XIX w.
72	Storlus		Stelmacharnia w zespole podworskim	110	kon. XIX w.
73	Storlus		Budynek gospodarczy w zespole podworskim	117	pocz. XX w.
74	Storlus	2	Sześciorak w zespole podworskim	53	kon. XIX w.
75	Storlus	5	Czworak w zespole podworskim	54	kon. XIX w.
76	Storlus	7	Czworak w zespole podworskim	54	kon. XIX w.
77	Wrocławki	1	Dwór	5/9	2. poł. XVIII w.

78	Wrocławki		Spichlerz w zespole dworsko-parkowym	5/17	kon. XIX w.
79	Wrocławki		Spichlerz w zespole dworsko-parkowym	5/17	1938 r.
80	Wrocławki		Obora w zespole dworsko-parkowym	5/17	2 poł. XIX w.
81	Wrocławki	82	Zespół dworca kolejowego - strażnica kolejowa	197 KW 10392	ok. 1900 r.
82	Zegartowice		Cmentarz ewangelicki	40	
83	Zegartowice		Zespół pałacowo-parkowo-folwarczny		
84	Zegartowice		Układ przestrzenny zespołu		
85	Zegartowice	1	Pałac	204/16	ok. 1890
86	Zegartowice	2	Rządcówka w zespole podworskim	150	XIX / XX w.
87	Zegartowice		Stajnia (ob. obora) w zespole podworskim	204/18	1878-99 r.
88	Zegartowice		Obora (ob. owczarnia) w zespole podworskim	204/23	1887 r.
89	Zegartowice		Spichlerz (ob. magazyn) w zespole podworskim	204/20, 204/21	XIX / XX w.
90	Zegartowice	5	Ośmiorak w zespole podworskim	94	XIX / XX w.
91	Zegartowice	6	Ośmiorak w zespole podworskim	94	XIX / XX w.
92	Zegartowice	7	Ośmiorak w zespole podworskim	94	XIX / XX w.
93	Zegartowice		Budynek gospodarczy, magazyn w zespole podworskim	204/22	
94	Zegartowice		Stodoła w zespole podworskim	204/23	
95	Zegartowice		Kapliczka w zespole podworskim	62	pocz. XX w
96	Zegartowice	23	Budynek mieszkalny	28/1,191	
97	Żygląd		Park dworski	39	kon. XIX w.
98	Żygląd		Kapliczka	55	lata 30-te XX w.

GMINA STOLNO

LP	MIEJSCOWOŚĆ	NR	OBIEKT - FUNKCJA PIERWOTNA	NR EWID	DATOWANIE
1	Cepno	8	Dworzec kolejowy	13	ok. 1883 r.
2	Cepno		Spichlerz zbożowy w zespole podworskim	38/15	1920 r.
3	Cepno		Obora w zespole podworskim	38/15	1920 r.; przebud. l. 70. XX w.
4	Cepno		Magazyn środków chemicznych w zespole podworskim	38/15	1880 r.
5	Cepno		Rządcówka w zespole podworskim	38/15	1890r.
6	Cepno	2	Dom mieszkalny w zespole podworskim	84	1880 r.
7	Cepno	4	Dom mieszkalny w zespole podworskim	92	1890 r.
8	Cepno	7	Dom mieszkalny w zespole podworskim	97, 98	1890 r.
9	Gorzuchowo	12	Dwór w zespole podworskim		ok. 1880 r.
10	Gorzuchowo		Rządcówka w zespole podworskim		k. XIX w
11	Gorzuchowo		Cmentarz miejsce pamięci narodowej		1939 r.
12	Gorzuchowo		Cmentarz miejsce pamięci narodowej		1940 r.
13	Grubno	17	Dom TZW. Poniatówka	13/1	lata 30. XX w.
14	Grubno		Założenie przestrzenne zespołu pałacowego		k. XIX w.
15	Grubno		Kuźnia i magazyn w zespole podworskim	100/30	1880 r.
16	Grubno		Spichlerz zbożowy w zespole podworskim	100/30	1900 r.

17	Grubno	39	Oficyna pałacowa w zespole podworskim	100/27	k. XIX w
18	Grubno	55	Dom mieszkalny w zespole podworskim	127/10	1890 r.
19	Grubno	63	Wazownia artyleryjska	96	
20	Kłęczkowo		Dwór w zespole podworskim	11/4	XVIII w
21	Kobyły		Założenie przestrzenne zespołu podworskiego		1 ćw. XIX w.
22	Kobyły		Dwór w zespole podworskim	3/17	1870 r.
23	Kobyły	9	Oficyna dworska w zespole podworskim	3/17	1880 r.
24	Kobyły		Spichlerz, stajnia i chlewnia w zespole podworskim	3/17	1884 r.
25	Kobyły		Stacja transformatorowa	3/23	1884 r.
26	Kobyły		Garaż	3/22	
27	Kobyły	8	Dom mieszkalny w zespole podworskim	7/16,7/17	1920 r.
28	Kobyły	7	Dom mieszkalny w zespole podworskim	7/16	1920 r.
29	Kobyły	6	Dom mieszkalny w zespole podworskim	7/15	1887 r.
30	Kobyły		Budynek gospodarczy w zespole podworskim	3/17	k. XIX w
31	Ludwikowo		Owczarnia w zespole podworskim	49	pocz. XX w
32	Ludwikowo		Stodoła w zespole podworskim	49	1900 r.
33	Ludwikowo		Stodoła polna w zespole podworskim	49	pocz. XX w
34	Łyniec	19	Dwór w zespole podworskim	36/21	1879 r.
35	Łyniec		Stodoła w zespole podworskim	36/20	1899 r.
36	Łyniec		Obora w zespole podworskim	36/20	1890 r.
37	Łyniec	17	Dom mieszkalny w zespole podworskim	36/19	1880 r.
38	Małe Czyste	42	Dom	463	koniec XIX w., przebudowany
39	Małe Czyste	42	Inwentarski	463	1909 r.
40	Małe Czyste	35	Dom	291	koniec XIX w.
41	Małe Czyste	8	Dom	67/10	koniec XIX w.
42	Małe Czyste	46	Dom	540	koniec XIX w.
43	Małe Czyste	12	Inwentarski	217	przełom XIX./XX w.
44	Małe Czyste	12	Dom	217	przełom XIX/XX w.
45	Małe Czyste	29	Dom	280/7	2 poł. XIX w., przebudowany
46	Małe Czyste	33	Szkoła	394/1	początek XX w.
47	Małe Czyste	1	Dom	501-1	XIX w., przebudowany
48	Małe Czyste	45	Dom	539	początek XX w.
49	Małe Czyste	10	Gospodarczy	551	2 poł. XIX w.
50	Małe Czyste	10	Do przy plebanii	551	przełom XIX/XX w.

51	Małe Czyste		Dom	567	XIX w.
52	Małe Czyste	8	Dom	554	1 poł. XIX w.
53	Małe Czyste	3	Dom	507/1	XIX w.
54	Małe Czyste	7	Dom	553	1 poł. XIX w.
55	Małe Czyste	4,4 A	Dom	547/1, 548/1	k. XIX w., przebudowan y
56	Małe Czyste	10	Plebania	551	2 poł. XIX w.
57	Małe Czyste		Cmentarz ewangelicki		poł. XIX w.
58	Małe Czyste		Cmentarz miejsce pamięci narodowej		1939 r.
59	Obory	8	Dom	71/12	początek XX w.
60	Obory	33	Dom	50	1908 r.
61	Obory	32	Dom		początek XX w.
62	Obory	19	Budynek gospodarczy przy dawnej szkole	59/3	początek XX w.
63	Obory	19	Szkoła	59/2	początek XX w.
64	Obory		Budynek gospodarczy	68	1 poł. XX w. przebudowan y
65	Obory	24	Dom	56	początek XX w.
66	Obory	24	Budynek inwentarski	56	koniec XIX w.
67	Obory	7	Dom wraz z budynkiem inwentarskim	26/5	początek XX w.
68	Obory	37	Dom	78/19	przełom XIX/XX w.
69	Obory	5	Dom	37	początek XX w.
70	Obory	25	Dom	45/1	początek XX w.
71	Obory	31	Dom	66/2	1 ćw. XX w.
72	Obory	17	Kuźnia	53/2	1 poł. XIX w. przebudowan y
73	Obory	21	Mieszkalno-Inwentarski	54/2	k. XIX w. przebudowan y
74	Obory	27	Dom	121/1	1 poł. XX w.
75	Paparzyn		Park dworski		XIX w.
76	Paparzyn	17	Dom w zespole gorzelni	233	3 ćw. XIX w.
77	Paparzyn	17	Dom w zespole gorzelni	233	3 ćw. XIX w.
78	Paparzyn		Cmentarz rodowy		k. XIX w.
79	Paparzyn		Cmentarz miejsce pamięci narodowej		1964 r.
80	Pilewice		Park dworski		XIX w.
81	Robakowo	1	Dom	137	lata 20. XX w.
82	Robakowo	14	Dom	199	Pocz. XX w.
83	Robakowo	9	Budynek gospodarczy przy szkole	69/3	pocz. XX w.

84	Robakowo	9	Szkoła	69/3	pocz. XX w.
85	Robakowo	4	Dom	141	pocz. XX w.
86	Robakowo	32	Dom	120	pocz. XX w.
87	Robakowo	31	Dom	218/1	1 poł. XX w.
88	Robakowo	16	Dom wraz z częścią inwentarską	207	pocz. XX w.
89	Robakowo	10	Dom	146	pocz. XX w.
90	Robakowo	28	Dom	131/2	pocz. XX w.
91	Robakowo		Park dworski		XIX w.
92	Robakowo	51	Dwór w zespole podworskim		2 ćw. XIX w
93	Rybieńiec		Park dworski		1 poł. XIX w.
94	Rybieńiec	12	Pałac w zespole podworskim	35/42	ok. 1880 r.
95	Rybieńiec	50 c	Dom mieszkalny	33/7	pocz. XX w.
96	Rybieńiec	14	Dom mieszkalny w zespole podworskim	27/6	XIX/XX w
97	Rybieńiec	15	Dom mieszkalny w zespole podworskim	26	XIX /XX w.
98	Rybieńiec	16	Dom mieszkalny w zespole podworskim	25	XIX /XX w
99	Rybieńiec	13	Dom mieszkalny w zespole podworskim	58	XIX /XX w.
100	Rybieńiec		Budynek gospodarczy w zespole podworskim	60/3	pocz. XX w.
101	Rybieńiec	11	Dom mieszkalny w zespole podworskim	32/3	XIX /XX w.
102	Rybieńiec	10	Dom mieszkalny w zespole podworskim	32/1	XIX /XX w.
103	Rybieńiec		Kapliczka w zespole podworskim		pocz. XX w.
104	Sarnowo	17	Szkoła	41	XIX/XX w.
105	Sarnowo	17	Budynek gospodarczy przy szkole	41	przełom XIX/XX w.
106	Sarnowo	26	Dom	44	pocz. XX w.
107	Sarnowo	25	Plebania	123	2 poł. XIX w.
108	Sarnowo	6	Dom wraz z budynkiem inwentarskim	89	Koniec XIX w.
109	Sarnowo	21	Młyn	141	2 poł. XIX w.
110	Sarnowo	12	Dom	69	1912 r.
111	Sarnowo		Cmentarz przykościelny		XIX w.
112	Stolno	22	Zespół dworca kolejowego - kuźnia	71/11 KW 22203	ok. 1900 r.
113	Stolno	4	Mleczarnia	16263	pocz. XX w. przebudowany
114	Stolno	22	Zespół dworca kolejowego - Magazyn	71/11	ok. 1912 r.
115	Stolno	3	Zespół dworca kolejowego - Dom kolejowy	71/5	przeł. XIX/XX w.
116	Stolno	22	Zespół dworca kolejowego - Budynek dworca	71/11 KW 22203	1883 r., rozbudowany 1912 r.
117	Stolno		Park dworski		XIX w.

11 8	Stolno		Spichlerz w zespole podworskim	146/16	k. XIX w.
11 9	Stolno		Chlewnia w zespole podworskim	146/16	k. XIX w.
12 0	Stolno		Chlewnia, ob.. Budynek mieszkalny w zespole podworskim	146/11	k. XIX w.
12 1	Stolno	73	Dom mieszkalny w zespole podworskim	186/1	k. XIX w.
12 2	Stolno	76	Dom mieszkalny w zespole podworskim	156/1	k. XIX w.
12 3	Stolno		Budynek gospodarczy w zespole podworskim		k. XIX w.
12 4	Stolno	75	Dom mieszkalny w zespole podworskim	156/7	k. XIX w.
12 5	Stolno		Budynek gospodarczy w zespole podworskim	156/7	k. XIX w.
12 6	Stolno		Cmentarz rodowy		k. XIX w.
12 7	Trzebiełuch		Park dworski		XIX w.
12 8	Trzebiełuch	25	Dwór	10/6	XVIII/XIX w.
12 9	Trzebiełuch	14	Dom	94	początek XX w.
13 0	Trzebiełuch		Cmentarz ewangelicki		pocz. XX w.
13 1	Trzebiełuch- Zalesie	21	Dom	65/4	koniec XIX w.
13 2	Trzebiełuch- Zalesie	18	Dwór	77/3	początek XIX w.
13 3	Wabcz		Założenie przestrzenne zespołu podworskiego		poł. XIX w.
13 4	Wabcz		Dwór w zespole podworskim	87/16	poł. XIX w.
13 5	Wabcz		Oficyna dworska w zespole podworskim	87/16	pocz. XX w.
13 7	Wabcz	14	Dom	42/1	początek XIX w.
13 8	Wabcz	15	Organistówka	38	4 ćw. XIX w.
13 9	Wabcz		Stajnia w zespole podworskim	87/26	1900 r.
14 0	Wabcz		Stodoła w zespole podworskim	87/28	1889 r.
14 1	Wabcz		Spichlerz zbożowy w zespole podworskim	87/26	1889 r.
14 2	Wabcz		Gorzelnia, karczma, sklep w zespole podworskim	87/28	3 ćw. XIX w.
14 3	Wabcz	60	Gorzelnia w zespole podworskim	87/28	1909 r.
14 4	Wabcz	63	Dom mieszkalny w zespole podworskim		1890 r.
14 5	Wabcz		Kuźnia w zespole podworskim	87/28	1900 r., przebud. L.

					70 - te XX w.
14 6	Wabcz		Obora w zespole podworskim	87/26	1889 r., przebud. W l. 70 tych XX w.
14 7	Wabcz		Obora II w zespole podworskim	87/28	1889 r.
14 8	Wabcz		Dom mieszkalny i stołówka w zespole podworskim	87/25	1899 r.
14 9	Wabcz		Stajnia, ob. magazyn w zespole podworskim	87/28	ok. 1900 r.
15 0	Wabcz	78	Obora robotników folwarcznych w zespole podworskim		1900 r.
15 1	Wabcz	60	Dom mieszkalny w w zespole podworskim		k. XIX w.
15 2	Wabcz	57	Dawna szkoła		pocz. XX w.
15 3	Wabcz		Cmentarz parafialny		k. XIX w.
15 4	Wabcz		Cmentarz przykościelny		pocz. XIX w.
22 4	Wabcz Kolonia	1	Dom TZW. Poniatówka	4/8	lata 30. XX w.
15 5	Wichorze		Założenie przestrzenne zespołu podworskiego		XIX w.
15 6	Wichorze		Brukowanych dróg		
15 7	Wichorze	6 (4?)	Dom mieszkalny w zespole podworskim	41	1 dek. XX w.
15 8	Wichorze	10 (9?)	Dom mieszkalny w zespole podworskim	43	1910 r.
15 9	Wichorze		Wozownia i stelmacharnia w zespole podworskim	106	k. XIX w.
16 0	Wichorze		Kuźnia w zespole podworskim	106	1890 r.
16 1	Wichorze	20	Dom ogrodnika w zespole podworskim	106	k. XIX w; przebud. W l. 70 te XX w.
16 2	Wichorze	1	Dom mieszkalny w zespole podworskim	34/35	1880 r.
16 3	Wichorze	2	Dom mieszkalny w zespole podworskim	36/37	1890 r.
16 4	Wichorze	7 (6)	Dom mieszkalny w zespole podworskim	42	pocz. XX w.
16 5	Wichorze		Budynek gospodarczy w zespole podworskim	42	k. XIX w.
16 6	Wichorze	15	Dom mieszkalny w zespole podworskim	45	pocz. XX w.
16 7	Wichorze	16	Dom mieszkalny w zespole podworskim	46	pocz. XX w.
16 8	Wichorze	17	Dom mieszkalny w zespole podworskim	47	pocz. XX w
16 9	Wichorze		Cmentarz rodowy		2 ćw. XIX w.

170	Wichorze		Cmentarz ewangelicki		pocz. XX w.
171	Wielkie Czyste	8	Dom		I poł. XIX w.
172	Wielkie Czyste		Cmentarz parafialny		pocz. XX w.
173	Wielkie Czyste		Cmentarz przykościelny		XIV w.
174	Wielkie Czyste		Cmentarz choleryczny		k. XIX w.
175	Zakrzewo	10	Dom	92/2	koniec XIX w.
176	Zalesie	19	Park dworski	77/3	XIX w.

GMINA UNISŁAW

LP	MIEJSCOWOŚĆ	ULICA	NR	OBIEKT - funkcja pierwotna	NR EW	DATOWANIE
1	Błota			Cmentarz mennonicki		poł. XIX w.
2	Błoto			Szkoła	139	pocz. XX w.
3	Bruki I		43	Dom wraz z budynkiem gospodarczym	245	XIX/XX w.
4	Bruki I			Mleczarnia	73/6	pocz. XX w.
5	Bruki I			Szkoła	78	pocz. XX w.
6	Bruki Kokocka			Cmentarz mennonicki		1 poł. XIX w.
7	Bruki Kokocka			Szkoła	5	pocz. XIX w.
8	Bruki Unisławskie			Cmentarz mennonicki		1 poł. XIX w.
9	Bruki Unisławskie			Cmentarz ewangelicki		pocz. XX w.
10	Głazewo		18	Park dworski	5,8	2. poł. XIX w.
11	Głazewo		12	Dwór	5	1. poł. XIX w.
12	Głazewo		12	Oficyna dworu	8	po poł. XIX w.
13	Głazewo		12	Budynek gospodarczy	8	2. poł. XIX w.
14	Głazewo			Dom	44	kon. XIX w.
15	Głazewo		5	Dom (ob. budynek gospodarczy)	85	XIX w.
16	Głazewo		16	Dom	35/5	2. ćw. XX w.
17	Głazewo		17	Dom	92	pocz. XX w.
18	Głazewo		19	Dom	97	pocz. XX w.
19	Głazewo			Przepust wodny na linii kolejowej Toruń-Unisław	46	ok. 1900 r.
20	Gołoty			Dwór	47	XIX/XX w.
21	Gołoty		14	Park dworski	47	kon. XIX w.
22	Grzybno			Cmentarz przykościelny		poł. XIX w.
23	Grzybno			Dwór	237/34	ok. 1880 r.
24	Grzybno		67	Budynek gospodarczy przy dworze	237/64	1869 r. (przebud.)

25	Grzybno		85	Park dworski	237/28, 237/29, 237/30, 237/31, 237/32, 237/33, 237/34	XIX w.
26	Grzybno			Dom zarządcy domeny (ob. szkoła)	110	pocz. XX w.
27	Grzybno		71	Park przy domu zarządcy domeny	110	XIX w.
28	Grzybno		46	Dom (organistówka)	234	pocz. XX w.
29	Grzybno		46	Budynek gospodarczy przy organistówce	234	pocz. XX w.
30	Grzybno		46	Stodoła przy organistówce	234	pocz. XX w.
31	Grzybno		61	Dom	107/5, 107/4	pocz. XX w.
32	Grzybno		143	Plebania	157/1	po poł. XIX w.
33	Grzybno			Strażnica drogowa na linii Unisław - Chełmża	130/2	kon. XIX w.
34	Grzybno			Strażnica drogowa II na linii Unisław - Chełmża	189/1	kon. XIX w.
35	Kokocko		15	Dawna karczma	314/1	kon. XIX w.
36	Kokocko			Poczta	498/3	pocz. XX w.
37	Kokocko			Szkoła	330	pocz. XX w.
38	Kokocko		59	Dom	335/3	XIX w.
39	Kokocko		94	Dom	295/5	XIX w.
40	Kokocko			Obora i stajnia	163/1	kon. XIX w.
41	Kokocko			Obora i stajnia	106/1	1897 r.
42	Kokocko			Mleczarnia	382/1	pocz. XX w.
43	Kokocko			Dom	362/2	kon. XIX w.
44	Raciniewo			Założenie przestrzenne zespołu podworskiego		XIX w.
45	Raciniewo			Dwór w zespole podworskim	966/11	ok. 1850 r.
46	Raciniewo			Pozostałości ogrodzenia zespołu dworskiego	966/12	kon. XIX w.
47	Raciniewo			Stodoła w zespole podworskim(3)	966/13	1883 r.
48	Raciniewo			Chlewnia w zespole podworskim (6)	966/14	1939 r.
49	Raciniewo			Obora w zespole podworskim (7)	966/15	1880 r.
50	Raciniewo			Kuźnia w zespole podworskim (8)	966/16	kon. XIX w.
51	Raciniewo			Budynek gospodarczy w zespole podworskim (9)	966/17	kon. XIX w.
52	Raciniewo			Obora w zespole podworskim (10)	966/18	1880 r.
53	Raciniewo			Budynek inwentarski w zespole podworskim (12)	966/19	kon. XIX w.
54	Raciniewo			Gorzelnia w zespole	966/20	1902 r.

				podworskim (13)		
55	Raciniewo			Obora w zespole podworskim(15)	966/21	1881 r.
56	Raciniewo			Obora w zespole podworskim (16)	966/22	1881 r.
57	Raciniewo			Stajnia w zespole podworskim(17)	966/23	1927 r.
58	Raciniewo			Dom mieszkalny w zespole podworskim (18)	966/24	kon. XIX w.
59	Raciniewo			Budynek gospodarczy w zespole podworskim (19)	966/25	kon. XIX w.
60	Raciniewo			Wieża obserwacyjna w zespole podworskim (20)	966/26	1898-1902 r.
61	Raciniewo			Stodoła drewniana w zespole podworskim (21)	966/27	kon. XIX w.
62	Raciniewo			Piwnica ziemna w zespole podworskim (22)	966/28	kon. XIX w.
63	Raciniewo			Dom mieszkalny w zespole podworskim (26)	877/14	kon. XIX w.
64	Raciniewo			Budynek gospodarczy w zespole podworskim (27)	877/14	kon. XIX w.
65	Raciniewo		22	Dom mieszkalny w zespole podworskim (28)	877/14	kon. XIX w.
66	Raciniewo		20	Dom mieszkalny w zespole podworskim (29)	877/14	kon. XIX w.
67	Raciniewo		19	Dom mieszkalny w zespole podworskim (30)	877/14	kon. XIX w.
68	Raciniewo		18	Dom mieszkalny w zespole podworskim (31)	877/14	kon. XIX w.
69	Raciniewo		17	Dom mieszkalny w zespole podworskim (32)	877/14	kon. XIX w.
70	Raciniewo		16	Dom mieszkalny w zespole podworskim (33)	877/14	kon. XIX w.
71	Raciniewo			Dom mieszkalny w zespole podworskim (34)	854/6	kon. XIX w.
72	Raciniewo		10	Stacja kolejowa, ob. budynek mieszkalny	853/4	ok.. 1900 r.
73	Raciniewo		12	Kolejowa strażnica drogowa, ob.. Budynek mieszkalny	853/1	ok.. 1900 r.
74	Raciniewo	Bydgoska	2	Kolejowa strażnica drogowa wraz z ziemianką	864/2	ok. 1900 r.
75	Raciniewo			Dom kolejowy	865/7	l. 30. XX w.
76	Raciniewo			Cmentarz miejsce pamięci narodowej		1939 r.
77	Stablewice			Założenie przestrzenne zespołu podworskiego		poł. XIX w.
78	Stablewice			Dwór w zespole podworskim	29/24	1842 r, rozbud. XIX/XX w.
79	Stablewice		2	Oficina dworska w zespole podworskim (8)	29/24	kon. XIX w. ?
80	Stablewice			Stodoła w zespole	29/24	1886 r.

				podworskim (2)		
81	Stablewice			Stodoła w zespole podworskim (3)	29/24	kon. XIX w. ?
82	Stablewice			Kuźnia i stelmacharnia w zespole podworskim (4)	29/24	kon. XIX w. ?
83	Stablewice			Stodoła w zespole podworskim (5)	29/24	1928 r.
84	Stablewice			Obora w zespole podworskim (6)	29/24	kon. XIX w, przebud. l. 70 XX w.
85	Stablewice			Stajnia i magazyn w zespole podworskim (7)	29/24	kon. XIX w. ?
86	Stablewice			Budynek gospodarczy w zespole podworskim (9)	29/24	kon. XIX w.
87	Stablewice			Spichlerz zbożowy w zespole podworskim (10)	29/24	kon. XIX w.
88	Stablewice		9	Dom mieszkalny w zespole podworskim (22)	29/4	kon. XIX w.
89	Stablewice		10	Dom mieszkalny w zespole podworskim (23)	29/4	kon. XIX w.
90	Stablewice		11	Dom mieszkalny w zespole podworskim (24)	29/4	kon. XIX w.
91	Stablewice		12	Dom mieszkalny w zespole podworskim (25)	29/4	kon. XIX w.
92	Stablewice		5	Dom mieszkalny w zespole podworskim (26)		kon. XIX w.
93	Stablewice		7	Dom mieszkalny w zespole podworskim (13)		kon. XIX w.
94	Unisław			Cmentarz parafialny stary		XV w., XIX w.
95	Unisław			Cmentarz parafialny nowy		1945 r.
96	Unisław			Cmentarz ewangelicki		poł. XIX w.
97	Unisław			Park dworski		poł. XIX w.
98	Unisław	Chelmińska	1	Portiernia w zespole cukrowni	842/4	pocz. XX w.
99	Unisław	Chelmińska	1	Budynek w zespole cukrowni	842/1	pocz. XX w.
100	Unisław	Chelmińska	4	Budynek przemysłowy w zespole cukrowni, ob. mieszkalny	197/4	1911 r.
101		Chelmińska	37	Młyn, ob.. budynek handlowy	132/1	1948 r.
102	Unisław	Chelmińska		Dom	126	XIX/XX w., przebudowany
103	Unisław	Chelmińska		Dom	114	XIX/XX w.
104		Chelmińska	46	Kapliczka z ogrodzeniem	1145/1	ok.. 1900 r.
105	Unisław	Chelmińska	68	Budynek mieszkalny	573/2, 573/3, 573/4,	XIX/XX w.
106	Unisław	Chelmińska	73	Budynek mieszkalny	38/11	pocz. XX w.
107	Unisław	Chelmińska	75	Budynek mieszkalny	38/10	XIX/XX w.
108	Unisław	Chelmińska		Dom	659/10	pocz. XX w.

109	Unisław	Dworcowa	4	Dworzec wraz z magazynem ekspedycji towarowej	314/9	dworzec 1912 r, magazyn ok. 1902 r., przebudowa l. 30. XX w.
110	Unisław	Dworcowa	5	Budynki należące do zespołu dworca kolejowego	314/7	ok. 1900 r.
111	Unisław	Dworcowa		Magazyn kolejowy	314/9	ok. 1900 r.
112	Unisław	Dworcowa	6	Dom wielorodzinny	313/13	l. poł. XX w.
113	Unisław	Dworcowa	6	Budynek inwentarsko-gospodarczy	313/13	l. poł. XX w.
114	Unisław	Dworcowa	8	Dom	313/14	l. poł. XX w.
115	Unisław	Dworcowa	8	Budynek inwentarsko-gospodarczy	313/14	l. poł. XX w.
116	Unisław	Dworcowa		Wodociągowa kolejowa wieża ciśnień	314/9	1910 r.
117	Unisław	Dworcowa/C hełmińska		Szkoła (mieszkania pracowników poczty?)	175	kon. XX w.
118	Unisław	Głazewska		Dróżnicówka	314/3	XIX/XX w.
119	Unisław	Grudziądzka		Dom	417/12	pocz. XX w.
120	Unisław	Lipowa	9	Dom	560/5	ok. 1913 r.
121	Unisław	Lipowa	18	Dom, ob. budynek handlowy	557/8	1913-1914 r.
122	Unisław	Lipowa	18	Budynek gospodarczy, ob. budynek handlowy	557/5	1914 r.
123	Unisław	Lipowa	19	Dom	744	1914 r.
124	Unisław	Lipowa	24	Dom	556/10	l. poł. XX w.
125	Unisław	Lipowa	26	Dom	555	1939 r.
126	Unisław	Lipowa	26	Budynek gospodarczy	555	1939 r.
127	Unisław	Lipowa	28	Dom	554	1930 r.
128	Unisław	Lipowa	29	Dom	741/4	1913-1914 r.
129	Unisław	Lipowa	45	Dom	614	pocz. XX w.
130	Unisław	Lipowa	47	Dom	609/2	pocz. XX w.
131	Unisław	Lipowa	48	Dom	542	1914 r.
132	Unisław	Lipowa	49	Kamienica	748/4	1930 r.
133	Unisław	Lipowa		Szkoła	740	1914 r.
134	Unisław	Parkowa	22	Dwór	762/3	ok. 1900 r.
135	Unisław	Parkowa	22	Stodoła	762/1, 762/2	poł. XIX w.
136	Unisław	Parkowa	24	Dom	764	pocz. XX w.
137	Unisław	Rynkowa	9-11	Dom	712/2, 713, 714/1, 714/2	1906 r.
138	Unisław	Wiślana (Rynkowa)		Dom	676	1907 r.
139	Unisław	Wiślana	1	Dom	702/1	kon. XIX w.
140	Unisław	Wiślana	2	Dom	753	XIX/XX w.
141	Unisław	Wiślana	3	Czworak	705/1, 706/1, 707/1	kon. XIX w.
142	Unisław	Wiślana	5	Czworak	709/5, 709/3,	kon. XIX w.

					709/4, 709/6	
143	Unisław	Wiślana	5	Budynek gospodarczy	709/3, 707/1, 709/5	kon. XIX w.
144	Unisław	Wiślana	7	Czworak	711/2, 710, 711/3	kon. XIX w.
145	Unisław	Wiślana	7	Budynek gospodarczy	711/5, 711/4, 711/2, 710	kon. XIX w.
146	Unisław	Wiślana	15-17	Dom	732, 733/2	kon. XIX w.
147	Unisław	Wiślana	19	Dom	734/2	1912 r.
148	Unisław	Wiślana	26	Dom	313/7	ok. 1893 r.
149	Unisław	Wiślana	26	Budynek gospodarczy	313/7	ok. 1893 r.
150	Unisław	Wiślana	28	Dom	313/8	1. poł. XX w.
151	Unisław	Wiślana	30	Dom	313/9	pocz. XX w.
152	Unisław	Wiślana	31	Dom	559/3	pocz. XX w.
153	Unisław	Wiślana	33	Dom	558/2	1. ćw. XX w.
154	Unisław	Wiślana	33	Kuźnia	558/2	kon. XIX w., otwory przebud.
155	Unisław	Żwirki Wigury	i 1	Dom z zespołu cukrowni	38/6	pocz. XX w.
156	Unisław	Żwirki Wigury	i 3	Cukrowania (bud. użyteczności publicznej)	38/4	pocz. XX w.
157	Unisław	Żwirki Wigury	i 7-9	Budynek starej suszarni z kominem fabrycznym i budynek transformatorów z zespołu cukrowni	1164/4	k. XIX w.
158	Unisław	Żwirki Wigury	i 7-9	Budynek suszarni i stacja wyżymania wysłodków w zespole cukrowni	1164/2	
159	Unisław	Żwirki Wigury	i 7-9	Portiernia-waga w zespole cukrowni	1164/4	
160	Unisław	Żwirki Wigury	i 7-9	Biuro wypłat w zespole cukrowni	1164/4	
161	Unisław	Żwirki Wigury	i 7	Budynek mieszkalny w zespole cukrowni	1164/4	
162	Unisław	Żwirki Wigury	i 7-9	Budynek administracyjny w zespole cukrowni	38/13	
163	Unisław	Żwirki Wigury	i	Dróżnicówka PKP	864/2	pocz. XX w.