
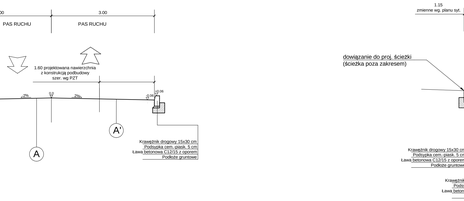
## droga gminna nr 060436C

### PRZEKROJE NORMALNE
### hm 0+007




## droga powiatowa nr 1627 C

### PRZEKRÓJ POPRZECZNY
### hm 0+018 (z poszerzeniem na łuku)

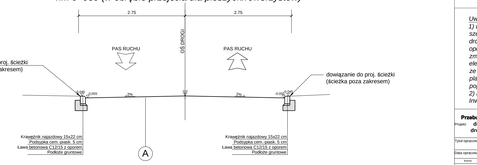



### PRZEKRÓJ PODŁUŻNY
### połączenie nawierzchni istniejącej z projektowaną w miejscu wykonywania podbudowy




Uwagi:
- połączenie nawierzchni istniejącej i projektowanej wzmocnić poprzez ułożenie pasma geosyntetyku o szerokości 2.0m pod nową warstwą ścieralną. Należy ostrożnieść siatkę, zwłaszcza węgłowa (wątki włókien ostatnich w kierunku wzdłużnym, włókien węgłowych w kierunku poprzecznym) wstępnie powlekanych warstwą asfaltu o wytrzymałości na rozciąganie wzorcu min. 250kN/m, wzdłuż min. 125kN/m.

### PRZEKRÓJ POPRZECZNY
### hm 0+030 (w obrębie przejścia dla pieszych/rowerzystów)




A Nawierzchnia drogi w miejscu istn. wyrpy rowów

Warstwa ścieralna AC11S 4cm
Podbudowa AC16W 5cm
Podbudowa AC22P 7cm
Podbudowa KLSM 20 cm
Grunt stabilizowany cementem C3/4=0,5MPa 20cm

A Nawierzchnia drogi mosty w-wo ścieralna

Warstwa ścieralna AC11S 4cm
Istniejąca warstwa nawierzchni po frezowaniu śr. 4cm

B Nawierzchnia jezdni - zatrzuk łuku

Kostka betonowa 8 cm
Podsypka cem.-piask. 3 cm
Podbudowa KLSM 20 cm
Grunt stabilizowany cementem C3/4=0,5MPa 20cm

*Uwagi:*
*1) występujące na tym rysunku wartości szerokości, pochyleń, elementy i urządzenia drogowe, występują w przewidującej części opracowania, są one jednak wielkościami zmiennymi, ponadto mogą występować inne elementy czy urządzenia drogowe wynikające ze szczegółowych rozwiązań projektowych, z planu sytuacyjnego, przekrojów podłużnych, poprzecznych i konstrukcyjnych.*
*2) Kolorystyka nawierzchni podlega akceptacji Inwestora.*

**Przebudowa skrzyżowania dróg powiatowej nr 1627C Unisław - Żygląd, drogi powiatowej nr 1607C Dorpusz Szlachecki - Unisław oraz drogi gminnej nr 060436C (ul. Szeroka) w miejscowości Unisław**

| | | | | | |
|---|---|---|---|---|---|
| Tytuł opracowania: | Przekroje normalne | | | | |
| Data opracowania: | 05/2019 | Nr rys. | 11 | Skala: | 1:50 |
| branża | | | | w zasadniczy | dodatkowy |
| drogowa | Opracował: | mgr Marcin Pachowski | | | |
| | Projektował: | mgr inż. Ludwik Matuszewicz | | 01/UA/0002 | |
| | | | | | |