ETAP II: KM3+216,00 DO 4+308,14

LEGENDA- OZNAKOWANIE PIONOWE

Znaki projektowane	Słupki	Tablice
A-1	1 szt.	1
A-2	1 szt.	1
ŁĄCZNIE:	2 SZT.	2 SZT.

LEGENDA- OZNAKOWANIE PIONOWE

Znaki istniejące	Słupki	Tablice
E-4(/E-17, E-17a/E-18a	1 szt. 1 szt.	1 1
ŁĄCZNIE:	2 SZT.	2 SZT.

ETAP I: KM 0+0000 DO 3+216,00

LEGENDA- OZNAKOWANIE PIONOWE

Znaki projektowane	Słupki	Tablice
A-1/A-1a, A-2/A-4a	7 szt. 2 szt.	7 2
B-1/B-2	1 szt.	1
D-15	4 szt.	4
E-1/1a	3 szt.	3
F-6, F-6a	1 szt.	1
F-8	2 szt.	2
ŁĄCZNIE:	12 SZT.	16 SZT.

LEGENDA- OZNAKOWANIE PIONOWE


Znaki istniejące	Słupki	Tablice
A-1	2 szt.	2
B-1/B-2	1 szt.	1
E-4/E-17, E-17a/E-18a	1 szt.	1
E-4	1 szt.	1
E-17a/E-18a	1 szt.	1
ŁĄCZNIE:	6 SZT.	6 SZT.

LEGENDA- OZNAKOWANIE POZIOME

Znaki projektowane

P-11 (300mm/0,114 1/300m)

	Dł. [mb]	Pow. [m2]
Znaki poziome		
Linia przystankowa	120.00	13.68
Łącznie znaki poziome		13.68


Etap I km 0+000,00 do 3+216,00
Etap II km 3+216,00 do 4+308,14
Przebudowa i rozbudowa drogi powiatowej nr 1613C Rdzawka-Pniewite
Projektowana linia rozgraniczająca pasa drogowego
Istniejąca linia rozgraniczająca pasa drogowego



ETAP II: km3+216,00 do 4+308,14

LEGENDA- OZNAKOWANIE PIONOWE

Znaki projektowane	Słupki	Tablice
A-7	1 szt.	1
A-2	1 szt.	1
ŁĄCZNIE:	2 SZT.	2 SZT.

LEGENDA- OZNAKOWANIE PIONOWE

Znaki istniejące	szt.	Słupki	Tablice
C-16,D-18	1 szt.	2	2
C-17a/C-18a	2 szt.	4	4 SZT.
ŁĄCZNIE:	3 SZT.	6 SZT.	6 SZT.

ETAP I: km 0+0000 do 3+216,00

LEGENDA- OZNAKOWANIE PIONOWE

Znaki projektowane	Słupki	Tablice
A-7/A-8a	2	2
A-2/A-8a	2 SZT.	2
A-7	4	4
C-17a	1 szt.	1
C-18a	1 szt.	1
F-6	2 szt.	2
ŁĄCZNIE:	12 SZT.	16 SZT.

LEGENDA- OZNAKOWANIE PIONOWE

Znaki istniejące	szt.	Słupki	Tablice
A-7	2 szt.	2	2
B-18/T-5	1 szt.	1	2
C-17a/C-18a	2 szt.	2	2
F-6	1 szt.	2	2
C-17a/C-18a	1 szt.	2	2
ŁĄCZNIE:	8 SZT.	9 SZT.	9 SZT.

LEGENDA- OZNAKOWANIE POZIOME

Znaki projektowane

Znaki istniejące

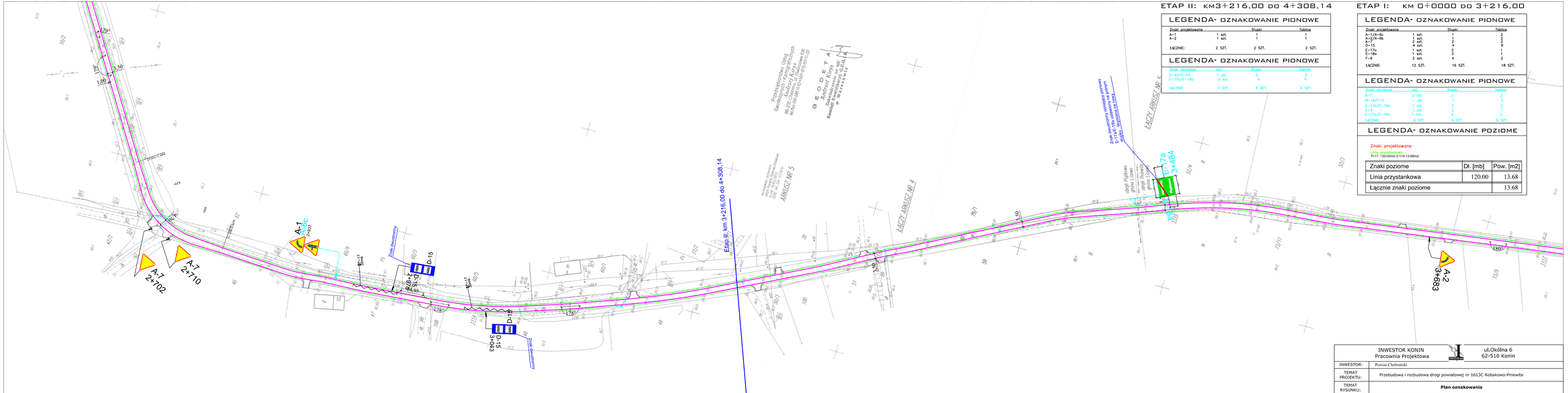
P-17 (Q.Grid.) 14 13.68m2

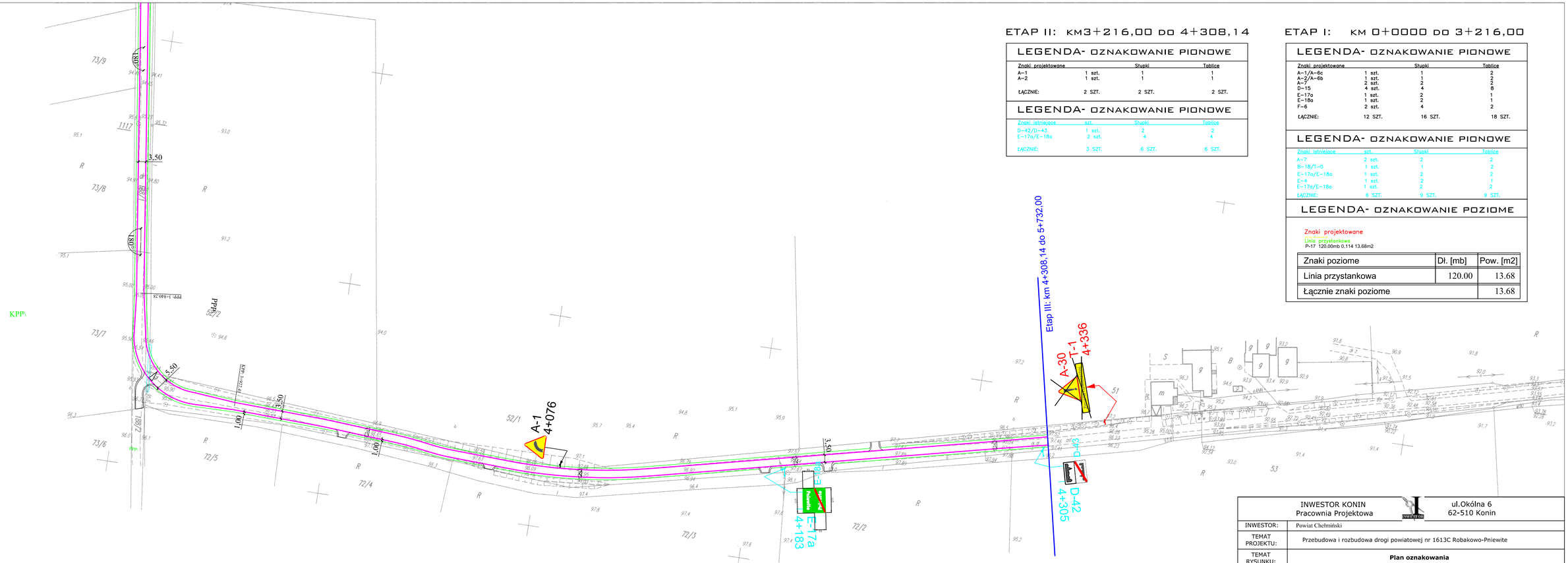
Znaki poziome	Dł. [mb]	Pow. [m2]
Linia przystankowa	120.00	13.68
Łącznie znaki poziome		13.68

LEGENDA

- krawędź jezdni
- pobocze
- rura osłonowa

INWESTOR KONIN Pracownia Projektowa			ul.Okólna 6 62-510 Konin
INWESTOR:	Powiat Cholmski		
TEMAT PROJEKTU:	Przebudowa i rozbudowa drogi powiatowej nr 1613C Rzbakowo-Pniewite		
TEMAT RYSUNKU:	**Plan oznakowania**		
OPRACOWAŁ:	mgr inż. Michał Szczepański		
PROJEKTANT:	inż. Stanisław Wyrzak		
BRANŻA:	Drogowa	DATA: 2015r	SKALA: 1:1000
			NR RYS. 1.2


ETAP II: KM3+216,00 DO 4+308,14
ETAP I: KM 0+0000 DO 3+216,00
Etap II, km 3+216,00 do 4+308,14
A-7 2+702
A-7 2+710
A-1 2+857
D-15 2+928
D-15 3+026
D-15 3+123
A-2 3+683
E-17a 3+484
ŁĄCZ. ARKUSZ NR 4
ŁĄCZ. ARKUSZ NR 5
ARKUSZ NR 5
Znak nieaktywny
Znak nieaktywny
Znak nieaktywny



ETAP II: km3+216,00 do 4+308,14

LEGENDA- OZNAKOWANIE PIONOWE

Znaki projektowane		Stupki	Tablice
A–1	1 szt.	1	1
A–2	1 szt.	1	1
ŁĄCZNIE:	2 SZT.	2 SZT.	2 SZT.

LEGENDA- OZNAKOWANIE PIONOWE

Znaki istniejące	szt.	Stupki	Tablice
D–42/D–43	1 szt.	2	2
E–17a/E–18a	2 szt.	4	4
ŁĄCZNIE:	3 SZT.	6 SZT.	6 SZT.

ETAP I: km 0+0000 do 3+216,00

LEGENDA- OZNAKOWANIE PIONOWE

Znaki projektowane		Stupki	Tablice
A–1/A–6c	1 szt.	1	2
A–2/A–6b	1 szt.	1	2
A–7	2 szt.	2	2
D–15	4 szt.	4	8
E–17a	1 szt.	2	1
E–18a	1 szt.	2	1
F–6	2 szt.	4	2
ŁĄCZNIE:	12 SZT.	16 SZT.	18 SZT.

LEGENDA- OZNAKOWANIE PIONOWE

Znaki istniejące	szt.	Stupki	Tablice
A–7	2 szt.	2	2
B–18/T–0	1 szt.	1	2
E–17a/E–18a	1 szt.	2	2
E–4	1 szt.	2	1
E–17a/E–18a	1 szt.	2	2
ŁĄCZNIE:	6 SZT.	9 SZT.	9 SZT.

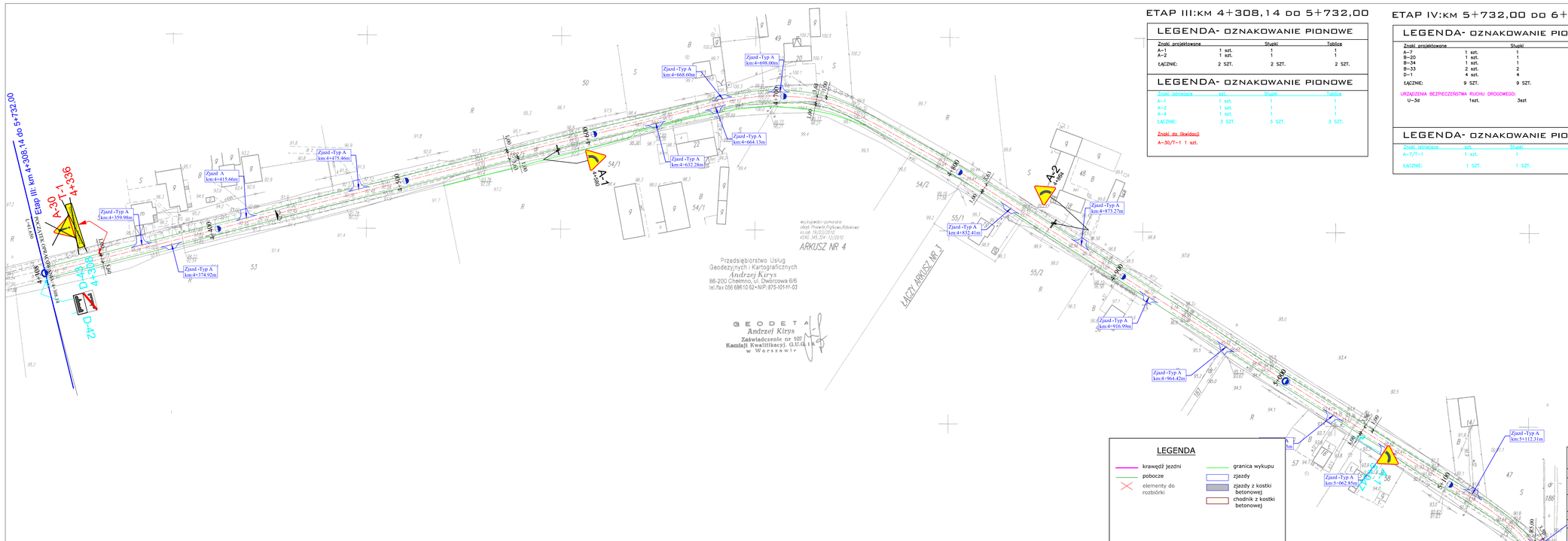
LEGENDA- OZNAKOWANIE POZIOME

Znaki projektowane

Linia przystankowa
P-17 120,00mb 0,114 13,68m2

Znaki poziome	Dł. [mb]	Pow. [m2]
Linia przystankowa	120.00	13.68
Łącznie znaki poziome		13.68

INWESTOR KONIN Pracownia Projektowa			ul.Okólna 6 62-510 Konin	
INWESTOR:	Powiat Chełmiński			
TEMAT PROJEKTU:	Przebudowa i rozbudowa drogi powiatowej nr 1613C Robakowo-Pniewite			
TEMAT RYSUNKU:	**Plan oznakowania**			
OPRACOWAŁ:	mgr inż. Michał Szczepański			
PROJEKTANT:	inż. Stanisław Wajrak		upr. nr GT.8346/8/1377 w specjalności konstrukcyjno-inżynierskiej	
BRANŻA:	Drogowa	DATA: 2011r	SKALA: 1:1000	NR RYS. 1.4



ETAP III: KM 4+308,14 DO 5+732,00

LEGENDA- OZNAKOWANIE PIONOWE

Znaki projektowane		Słupki	Tablice
A–1	1 szt.	1	1
A–2	1 szt.	1	1
ŁĄCZNIE:	2 SZT.	2 SZT.	2 SZT.

LEGENDA- OZNAKOWANIE PIONOWE

Znaki istniejące	szt.	Słupki	Tablice
A–1	1 szt.	1	1
A–2	1 szt.	1	1
A–4	1 szt.	1	1
ŁĄCZNIE:	3 SZT.	3 SZT.	3 SZT.

Znaki do likwidacji

A–30/T–1 1 szt.

ETAP IV: KM 5+732,00 DO 6+107,00

LEGENDA- OZNAKOWANIE PIONOWE

Znaki projektowane		Słupki	Tablice
A–7	1 szt.	1	1
B–20	1 szt.	1	1
B–34	1 szt.	1	1
B–33	2 szt.	2	2
D–1	4 szt.	4	4
ŁĄCZNIE:	9 SZT.	9 SZT.	9 SZT.

URZĄDZENIA BEZPIECZEŃSTWA RUCHU DROGOWEGO:

U–3d	1szt.	3szt	1szt

LEGENDA- OZNAKOWANIE PIONOWE

Znaki istniejące	szt.	Słupki	Tablice
A–7/T–1	1 szt.	1	2
ŁĄCZNIE:	1 SZT.	1 SZT.	2 SZT.

ETAP V: KM 6+107,00 DO 8+255,01

LEGENDA- OZNAKOWANIE PIONOWE

Znaki projektowane		Słupki	Tablice
D–12	2 szt.	2	4
D–42/D–43	1 szt.	2	2
ŁĄCZNIE:	3 SZT.	4 SZT.	6 SZT.

LEGENDA- OZNAKOWANIE PIONOWE

Znaki istniejące	szt.	Słupki	Tablice
A–4	1 szt.	1	1
A–7/T–1	1 szt.	1	2
B–20 Duty	1 szt.	1	1
D–15	2 szt.	2	4
D–42/D–43	1 szt.	2	2
E–17a/E–18a	1 szt.	1	2
F–6	2 szt.	4	2
ŁĄCZNIE:	9 SZT.	12 SZT.	14 SZT.

Znaki do likwidacji

A–11 2 szt.

LEGENDA- OZNAKOWANIE POZIOME

Znaki projektowane

Linie przystankowe


P-17 120.00mb 0.114 13.68m2

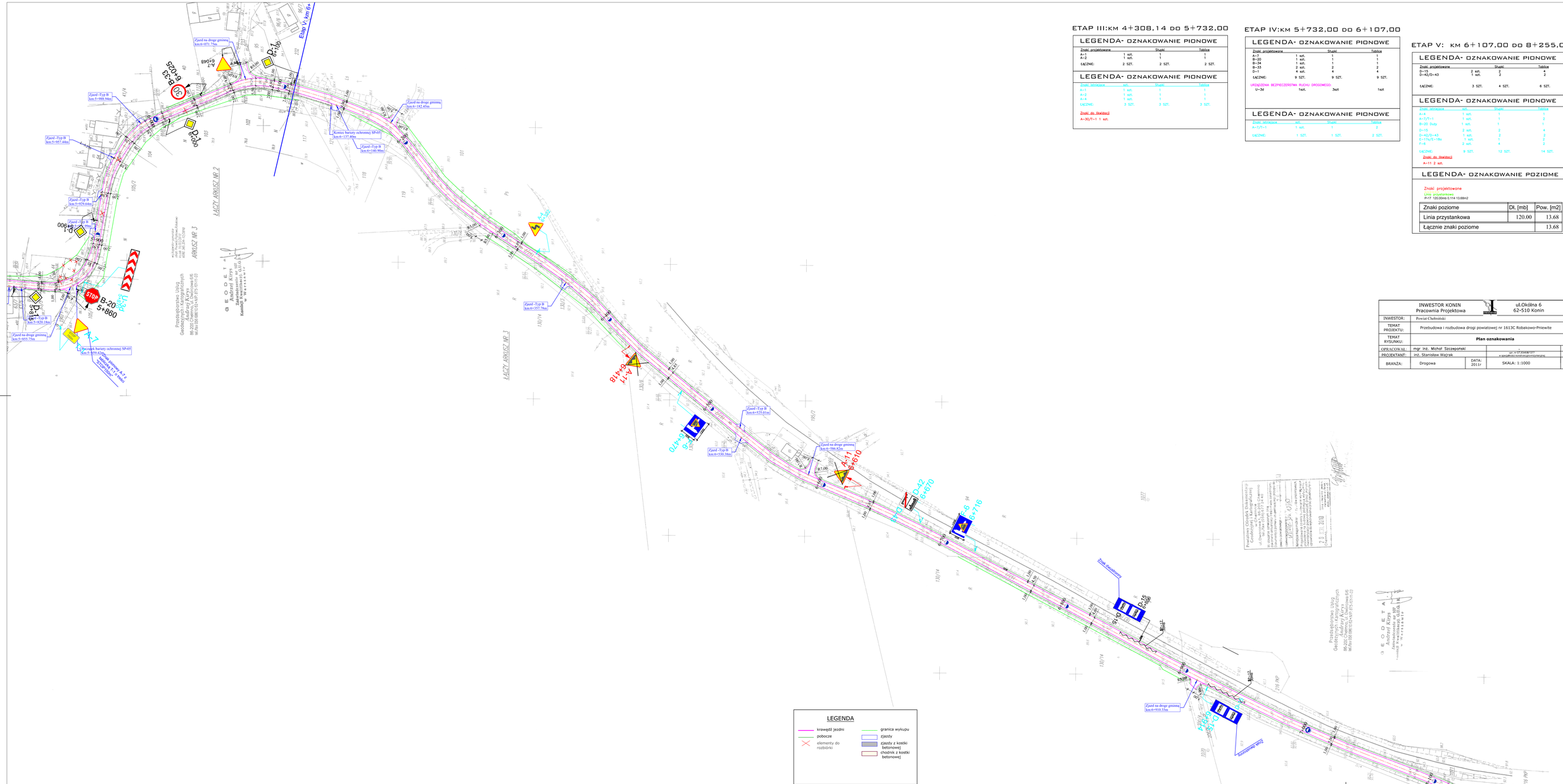
Znaki poziome	Dł. [mb]	Pow. [m2]
Linia przystankowa	120.00	13.68
Łącznie znaki poziome		13.68

LEGENDA

- krawędź jezdni
- pobocze
- elementy do rozbiórki
- granica wykupu
- zjazdy
- zjazdy z kostki betonowej
- chodnik z kostki betonowej

INWESTOR KONIN Pracownia Projektowa			ul.Okólna 6 62-510 Konin
INWESTOR:	Powiat Chełmiński		
TEMAT PROJEKTU:	Przebudowa i rozbudowa drogi powiatowej nr 1613C Robakowo-Pniewite		
TEMAT RYSUNKU:	**Plan oznakowania**		
OPRACOWAŁ:	mgr inż. Michał Szczepański		
PROJEKTANT:	inż. Stanisław Wajrak	upr. nr GT.6349/8/1077 w specjalności konstrukcyjno-budowlanej	
BRANŻA:	Drogowa	DATA: 2011r	SKALA: 1:1000
			NR RYS. 1.5


Etap IV: km 5+732,00 do 6+107,00
Etap V: km 6+107,00 do 8+255,01
A-2 5+258
A-4 5+609
B-34 5+774
B-33 5+977
B-20 5+860
A-7 5+834
A-1 6+048
B-33 6+025
B-20 6+300
STOP
Zjazd -Typ A km 5+112,31m
Zjazd -Typ A km 5+154,92m
Zjazd -Typ A km 5+029,95m
Zjazd -Typ A km 5+062,65m
Zjazd -Typ A km 4+964,42m
Zjazd -Typ A km 4+916,99m
Zjazd -Typ A km 5+308,74m
Zjazd -Typ A km 5+350,86m
Zjazd -Typ A km 5+369,08m
Zjazd -Typ A km 5+540,52m
Zjazd -Typ A km 5+497,02m
Zjazd -Typ A km 5+504,20m
Zjazd -Typ A km 5+334,40m
Zjazd -Typ A km 5+541,20m
Zjazd -Typ A km 5+555,81m
Zjazd -Typ A km 5+576,68m
Zjazd -Typ A km 5+636,58m
Zjazd -Typ A km 5+703,19m
Zjazd -Typ B km 5+768,88m
Zjazd -Typ B km 5+785,89m
Zjazd -Typ B km 5+855,75m
Zjazd -Typ B km 5+830,18m
Zjazd -Typ B km 5+957,44m
Zjazd -Typ B km 5+959,04m
Zjazd -Typ B km 5+988,94m
Zjazd na drogę gminną km 6+871,75m
Zjazd na drogę gminną km 6+142,43m
Zjazd -Typ B km 6+140,96m
Kosz na śmieci
Kosz na śmieci
Kosz na śmieci



ETAP III:km 4+308,14 do 5+732,00

LEGENDA- OZNAKOWANIE PIONOWE

Znaki projektowane	Słupki	Tablice
A-1	1 szt.	1
A-2	1 szt.	1
ŁĄCZNIE:	2 SZT.	2 SZT.

LEGENDA- OZNAKOWANIE PIONOWE

Znaki istniejące	szt.	Słupki	Tablice
A-1	1 szt.	1	1
A-2	1 szt.	1	1
A-4	1 szt.	1	1
ŁĄCZNIE:	3 SZT.	3 SZT.	3 SZT.

Znaki do likwidacji
A-30/T-1 1 szt.

ETAP IV:km 5+732,00 do 6+107,00

LEGENDA- OZNAKOWANIE PIONOWE

Znaki projektowane	Słupki	Tablice
A-7	1 szt.	1
B-20	1 szt.	1
B-34	1 szt.	1
B-33	2 szt.	2
D-1	4 szt.	4
ŁĄCZNIE:	9 SZT.	9 SZT.
URZĄDZENIA BEZPIECZEŃSTWA RUCHU DROGOWEGO:		
U-3d	1szt.	3szt. 1szt.

LEGENDA- OZNAKOWANIE PIONOWE

Znaki projektowane	szt.	Słupki	Tablice
A-7/T-1	1 szt.	1	2
ŁĄCZNIE:	1 SZT.	1 SZT.	2 SZT.

ETAP V: km 6+107,00 do 8+255,01

LEGENDA- OZNAKOWANIE PIONOWE

Znaki projektowane	Słupki	Tablice
D-15	2 szt.	4
D-42/D-43	1 szt.	2
ŁĄCZNIE:	3 SZT.	4 SZT. 6 SZT.

LEGENDA- OZNAKOWANIE PIONOWE

Znaki istniejące	szt.	Słupki	Tablice
A-4	1 szt.	1	1
A-7/T-1	1 szt.	1	2
B-20 Duty	1 szt.	1	1
D-15	2 szt.	2	4
D-42/D-43	1 szt.	2	2
E-17a/E-18a	1 szt.	1	2
F-6	2 szt.	4	2
ŁĄCZNIE:	9 SZT.	12 SZT.	14 SZT.

Znaki do likwidacji
A-11 2 szt.

LEGENDA- OZNAKOWANIE POZIOME

Znaki projektowane
Linia przystankowa
P=17 120.00mb 0.114 13.68m2

Znaki poziome	Dł. [mb]	Pow. [m2]
Linia przystankowa	120.00	13.68
Łącznie znaki poziome		13.68

INWESTOR KONIN Pracownia Projektowa	ul.Okólna 6 62-510 Konin		
INWESTOR:	Powiat Chełmiński		
TEMAT PROJEKTU:	Przebudowa i rozbudowa drogi powiatowej nr 1613C Robakowo-Pniewite		
TEMAT RYSUNKU:	**Plan oznakowania**		
OPRACOWAŁ:	mgr. inż. Michał Szczepański	upr. nr WLKP/0068/PWOT w specjalności konstrukcyjno-budowlanej	
PROJEKTANT:	inż. Stanisław Wazrak		
BRANŻA:	Drogowa	DATA: 2011r	SKALA: 1:1000
			NR RYS. 1.7

ETAP III:km 4+308,14 do 5+732,00

LEGENDA- OZNAKOWANIE PIONOWE

Znaki projektowane	Znaki	Tablice
A–1	1 szt.	1
A–2	1 szt.	1
ŁĄCZNIE:	2 SZT.	2 SZT.

LEGENDA- OZNAKOWANIE PIONOWE

Znaki istniejące	szt.	Znaki	Tablice
A–1	1 szt.	1	1
A–2	1 szt.	1	1
A–4	1 szt.	1	1
ŁĄCZNIE:	3 SZT.	3 SZT.	3 SZT.

Znaki do likwidacji
A–30,P–1 1 szt.

ETAP IV:km 5+732,00 do 6+107,00

LEGENDA- OZNAKOWANIE PIONOWE

Znaki projektowane	Znaki	Tablice
A–7	1 szt.	1
B–20	1 szt.	1
D–15	1 szt.	1
B–33	2 szt.	2
D–1	4 szt.	4
ŁĄCZNIE:	9 SZT.	9 SZT. 9 SZT.
URZĄDZENIA BEZPIECZEŃSTWA RUCHU DROGOWEGO		
U–34	1szt.	3szt 1szt

LEGENDA- OZNAKOWANIE PIONOWE

Znaki istniejące	szt.	Znaki	Tablice
A–7/5–1	1 szt.	1	2
ŁĄCZNIE:	1 SZT.	1 SZT.	2 SZT.

ETAP V: km 6+107,00 do 8+255,01

LEGENDA- OZNAKOWANIE PIONOWE

Znaki projektowane	Znaki	Tablice
D–15	2 szt.	4
D–42/D–43	1 szt.	2
ŁĄCZNIE:	3 SZT.	4 SZT. 6 SZT.

LEGENDA- OZNAKOWANIE PIONOWE

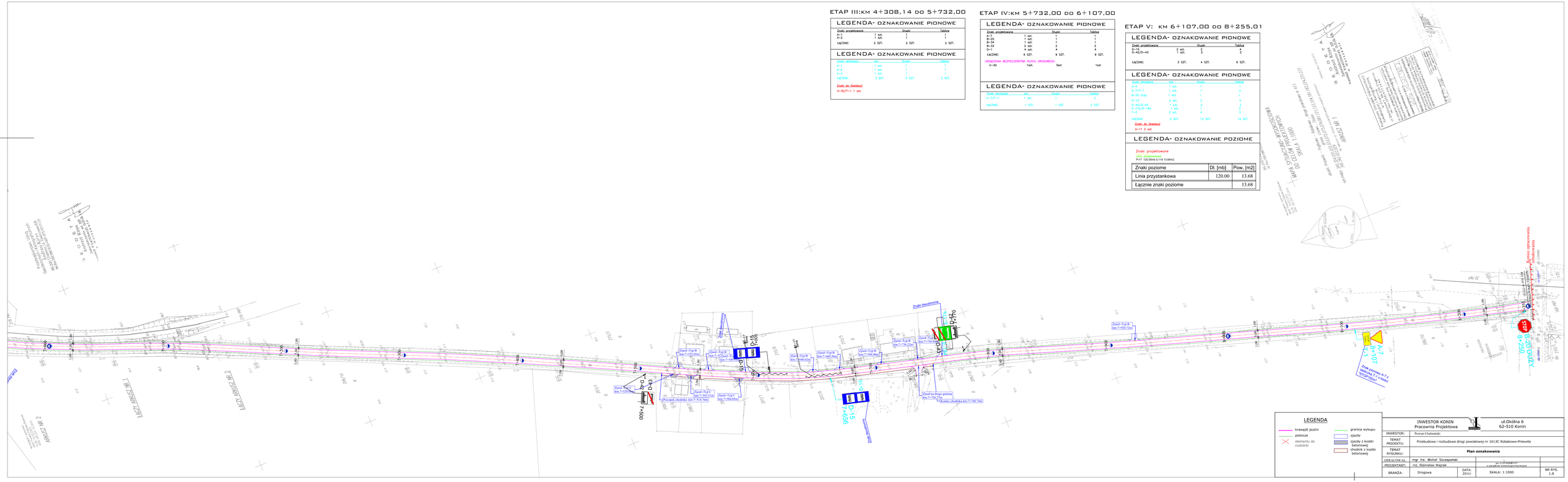
Znaki istniejące	szt.	Znaki	Tablice
A–4	1 szt.	1	1
A–7/5–1	1 szt.	1	2
B–20 Duty	1 szt.	1	1
D–15	2 szt.	2	4
D–42/D–43	1 szt.	2	2
E–17a/E–18a	1 szt.	1	2
F–6	2 szt.	4	2
ŁĄCZNIE:	9 SZT.	12 SZT.	14 SZT.

Znaki do likwidacji
A–11 2 szt.

LEGENDA- OZNAKOWANIE POZIOME

Znaki projektowane
Kod projektanta
P=7 120,00m0,5=14,13,68m2

Znaki poziome	Dł. [mb]	Pow. [m2]
Linia przystankowa	120.00	13.68
Łącznie znaki poziome		13.68


Znaki ostrzegawcze
Znaki zakazu
Znaki nakazu
Znaki informacyjne
Znaki uzupełniające
Tablice
Zjazd-Typ B km:7+512,05m
Zjazd-Typ B km:7+669,36m
Zjazd-Typ B km:7+764,94m
Zjazd-Typ B km:7+798,22m
Zjazd-Typ B km:7+820,72m
Zjazd-Typ C km:7+545,51m
Zjazd-Typ C km:7+564,05m
Zjazd na ulicę gminną km:7+536,77m
Przejście chodnika km:7+518,76m
Koniec chodnika km:7+745,74m
Koniec ograniczenia prędkości do 40km/h
Koniec ograniczenia prędkości do 50km/h
Początek obszaru zabudowanego
Koniec obszaru zabudowanego
Początek obszaru zabudowanego
Koniec obszaru zabudowanego
Początek obszaru zabudowanego
Koniec obszaru zabudowanego